



Marktgemeinde Weißenkirchen
Eröffnungsbilanz 2020

Vermögenshaushalt Eröffnungsbilanz (Anlage 1c)

AKTIVA		MVAG	Anfangsstand 01.01.2020
A	Langfristiges Vermögen	10	15.212.113,63
A.I	Immaterielle Vermögenswerte	101	84.222,48
A.II	Sachanlagen	102	14.966.673,64
A.II.1	Grundstücke, Grundstückseinrichtungen und Infrastruktur	1021	8.511.276,04
A.II.2	Gebäude und Bauten	1022	536.658,44
A.II.3	Wasser- und Abwasserbauten und -anlagen	1023	5.510.727,82
A.II.4	Sonderanlagen	1024	95.310,45
A.II.5	Technische Anlagen, Fahrzeuge und Maschinen	1025	75.166,92
A.II.6	Amts-, Betriebs- und Geschäftsausstattung	1026	116.723,77
A.II.7	Kulturgüter	1027	120.810,20
A.II.8	Geleistete Anzahlungen für Anlagen und Anlagen in Bau	1028	0,00
A.III	Aktive Finanzinstrumente/Langfristiges Finanzvermögen	103	0,00
A.III.1	Bis zur Endfälligkeit gehaltene Finanzinstrumente	1031	0,00
A.III.2	Zur Veräußerung verfügbare Finanzinstrumente	1032	0,00
A.III.3	Partizipations- und Hybridkapital	1033	0,00
A.III.4	Derivative Finanzinstrumente ohne Grundgeschäft	1034	0,00
A.IV	Beteiligungen	104	6.906,85
A.IV.1	Beteiligungen an verbundenen Unternehmen	1041	0,00
A.IV.2	Beteiligungen an assoziierten Unternehmen	1042	0,00
A.IV.3	Sonstige Beteiligungen	1043	6.906,85
A.IV.4	Verwaltete Einrichtungen, die der Kontrolle unterliegen	1044	0,00
A.V	Langfristige Forderungen	106	154.310,66
A.V.1	Langfristige Forderungen aus Lieferungen und Leistungen	1061	154.310,66
A.V.2	Langfristige Forderungen aus gewährten Darlehen	1062	0,00
A.V.3	Sonstige langfristige Forderungen	1063	0,00

AKTIVA		MVAG	Anfangsstand 01.01.2020
B	Kurzfristiges Vermögen	11	754.000,66
B.I	Kurzfristige Forderungen	113	176.615,87
B.I.1	Kurzfristige Forderungen aus Lieferungen und Leistungen	1131	13.178,13
B.I.2	Kurzfristige Forderungen aus Abgaben	1132	105.178,09
B.I.3	Sonstige kurzfristige Forderungen	1133	0,00
B.I.4	Sonstige kurzfristige Forderungen (nicht voranschlagswirksame Gebarung)	1134	58.259,65
B.II	Vorräte	114	0,00
B.II.1	Vorräte	1141	0,00
B.II.2	Gegebene Anzahlungen auf Vorräte	1142	0,00
B.III	Liquide Mittel	115	577.384,79
B.III.1	Kassa, Bankguthaben, Schecks	1151	439.691,66
B.III.2	Zahlungsmittelreserven	1152	137.693,13
B.IV	Aktive Finanzinstrumente/Kurzfristiges Finanzvermögen	116	0,00
B.IV.1	Aktive Finanzinstrumente/Kurzfristiges Finanzvermögen	1160	0,00
B.V	Aktive Rechnungsabgrenzung	117	0,00
B.V.1	Aktive Rechnungsabgrenzung	1170	0,00
Summe Aktiva (10 + 11)			15.966.114,29

PASSIVA		MVAG	Anfangsstand 01.01.2020
C	Nettovermögen (Ausgleichsposten)	12	7.498.367,70
C.I	Saldo der Eröffnungsbilanz	121	3.677.973,93
C.I.1	Saldo der Eröffnungsbilanz	1210	3.677.973,93
C.II	Kumuliertes Nettoergebnis	122	0,00
C.II.1	Kumuliertes Nettoergebnis	1220	0,00
C.III	Haushaltsrücklagen	123	3.815.667,06
C.III.1	Haushaltsrücklagen	1230	3.815.667,06
C.IV	Neubewertungsrücklagen (Umbewertungskonto)	124	4.726,71
C.IV.1	Neubewertungsrücklagen (Umbewertungskonto)	1240	4.726,71
C.V	Fremdwährungsumrechnungsrücklagen	125	0,00
C.V.1	Fremdwährungsumrechnungsrücklagen	1250	0,00
D	Sonderposten Investitionszuschüsse (Kapitaltransfers)	13	2.599.640,71
D.I	Investitionszuschüsse	131	2.599.640,71
D.I.1	Investitionszuschüsse von Trägern öffentlichen Rechts	1311	1.661.411,92
D.I.2	Investitionszuschüsse von Beteiligungen	1312	0,00
D.I.3	Investitionszuschüsse von übrigen	1313	938.228,79
E	Langfristige Fremdmittel	14	5.808.014,24
E.I	Langfristige Finanzschulden, netto	141	5.574.134,96
E.I.1	Langfristige Finanzschulden	1411	5.574.134,96
E.I.2	Langfristige Forderungen aus derivativen Finanzinstrumenten mit Grundgeschäft (-)	1412	0,00
E.I.3	Langfristige Verbindlichkeiten aus derivativen Finanzinstrumenten mit Grundgeschäft	1413	0,00
E.II	Langfristige Verbindlichkeiten	142	0,00
E.II.1	Langfristige Verbindlichkeiten aus Lieferungen und Leistungen	1421	0,00
E.II.2	Leasingverbindlichkeiten	1422	0,00
E.II.3	Sonstige langfristige Verbindlichkeiten	1423	0,00

PASSIVA		MVAG	Anfangsstand 01.01.2020
E.III	Langfristige Rückstellungen	143	233.879,28
E.III.1	Rückstellungen für Abfertigungen	1431	162.879,04
E.III.2	Rückstellungen für Jubiläumszuwendungen	1432	71.000,24
E.III.3	Rückstellungen für Haftungen	1433	0,00
E.III.4	Rückstellungen für Sanierungen von Altlasten	1434	0,00
E.III.5	Rückstellungen für Pensionen	1435	0,00
E.III.6	Sonstige langfristige Rückstellungen	1436	0,00
F	Kurzfristige Fremdmittel	15	60.091,64
F.I	Kurzfristige Finanzschulden, netto	151	0,00
F.I.1	Kurzfristige Finanzschulden	1511	0,00
F.I.2	Kurzfristige Forderungen aus derivativen Finanzinstrumenten mit Grundgeschäft (-)	1512	0,00
F.I.3	Kurzfristige Verbindlichkeiten aus derivativen Finanzinstrumenten mit Grundgeschäft	1513	0,00
F.II	Kurzfristige Verbindlichkeiten	152	60.091,64
F.II.1	Kurzfristige Verbindlichkeiten aus Lieferungen und Leistungen	1521	8.924,49
F.II.2	Kurzfristige Verbindlichkeiten aus Abgaben	1522	0,00
F.II.3	Sonstige kurzfristige Verbindlichkeiten	1523	0,00
F.II.4	Sonstige kurzfristige Verbindlichkeiten (nicht voranschlagswirksame Gebarung)	1524	51.167,15
F.III	Kurzfristige Rückstellungen	153	0,00
F.III.1	Rückstellungen für Prozesskosten	1531	0,00
F.III.2	Rückstellungen für ausstehende Rechnungen	1532	0,00
F.III.3	Rückstellungen für nicht konsumierte Urlaube	1533	0,00
F.III.4	Sonstige kurzfristige Rückstellungen	1534	0,00
F.IV	Passive Rechnungsabgrenzung	154	0,00
F.IV.1	Passive Rechnungsabgrenzung	1540	0,00
Summe Passiva (12 + 13 + 14 + 15)			15.966.114,29

EB Anlagenspiegel nach MVAG (Anlage 6g)

MVAG	Bezeichnung	Buchwert 01.01.2020
1010	Immaterielle Vermögenswerte	84.222,48
1021	Grundstücke, Grundstückseinrichtungen und Infrastruktur	8.511.276,04
1022	Gebäude und Bauten	536.658,44
1023	Wasser- und Abwasserbauten und -anlagen	5.510.727,82
1024	Sonderanlagen	95.310,45
1025	Technische Anlagen, Fahrzeuge und Maschinen	75.166,92
1026	Amts-, Betriebs- und Geschäftsausstattung	116.723,77
1027	Kulturgüter	120.810,20
1028	Geleistete Anzahlungen für Anlagen und Anlagen in Bau	0,00
Summe Aktiva		15.050.896,12
1311	Investitionszuschüsse von Trägern öffentlichen Rechts	-1.661.411,92
1312	Investitionszuschüsse von Beteiligungen	0,00
1313	Investitionszuschüsse von übrigen	-938.228,79
Summe Passiva		-2.599.640,71
Saldo Aktiva/Passiva		12.451.255,41

EB Anlagenspiegel Einzelkonten (Anlage 6g)

Eröffnungsbilanz 2020

Marktgemeinde Weißenkirchen

EB Anlagenspiegel Einzelkonten (Anlage 6g)

MVAG	Ansatz Konto	Bezeichnung	Inbetrieb- nahme	RND	ND	Buchwert 01.01.2020
1010	Immaterielle Vermögenswerte					683,37
	010000	Gemeindeamt				683,37
	4/0440001/00614	EDV 2015 - Grundstücksverz	06.02.2015	0,0	4,0	
	4/0440001/00613	EDV 2015 - K5 Verfahren	06.02.2015	0,0	4,0	
	4/0440001/00615	EDV 2016 - Gis K5 Bauamt	13.07.2016	0,0	4,0	683,37
	4/0440001/00612	EDV 2016 - K5 Finanz	14.06.2016	0,0	4,0	
1021	Grundstücke, Grundstückseinrichtungen und Infrastruktur					78.741,64
	010000	Gemeindeamt				78.741,64
	1/0020001/00003	Grundstück Nr. .143/2, KG-Nr. 12140, Bauflächen, Rathausplatz 32 Gebäude, 321,00 m²	01.01.1900	0,0	0,0	43.508,34
	1/0030001/00688	Grundstück Nr. .143/2, KG-Nr. 12140, Gärten, Rathausplatz 32 Gärten, 321,00 m²	01.01.1900	0,0	0,0	34.806,67
	2/0350004/01289	Pollerleuchten	14.05.2012	1,0	10,0	426,63
1022	Gebäude und Bauten					0,00
	010000	Gemeindeamt				0,00
	2/0060001/00617	Gemeindeamt WKN Gebäude	01.01.1945	0,0	50,0	
1026	Amts-, Betriebs- und Geschäftsausstattung					44.911,02
	010000	Gemeindeamt				44.911,02
	4/0110002/01260	Einrichtung 2010	29.10.2010	0,0	10,0	1.478,17
	4/0110002/00611	Einrichtung 2015	30.10.2015	4,5	10,0	6.553,67
	4/0110002/01258	Einrichtung 2018	04.06.2018	7,0	10,0	3.174,68
	4/0180003/00607	Einrichtung Gemeindeamt Altbestand	03.07.2009	0,0	4,0	
	4/0180001/01257	Server und PC's 2018	03.07.2018	4,5	7,0	19.502,19
	4/0180003/01368	Arbeitsplatz BGM 2019	28.06.2019	2,0	4,0	1.396,44
	4/0180003/01369	Arbeitsplatz Gemeindeamt 2019	16.10.2019	2,5	4,0	1.048,95
	4/0110002/01378	EDV 2019 - ELAK	19.09.2019	2,5	4,0	10.065,30
	4/0180003/01367	Flat Screen 2019	04.06.2019	2,0	4,0	1.299,34
	5/0180003/01291	Tablet Lenovo	19.12.2019	2,5	4,0	392,28
1021	Grundstücke, Grundstückseinrichtungen und Infrastruktur					29.519,02
	029000	Amtsgebäude				29.519,02
	1/0020001/00397	Grundstück Nr. .57, KG-Nr. 12192, Bauflächen, Marktplatz 56 Gebäudenebenenflächen, 257,00 m²	01.01.1900	0,0	0,0	29.519,02
1022	Gebäude und Bauten					0,00
	029000	Amtsgebäude				0,00
	3/0060001/00666	Gebäude Wösendorf Wohnungen und Amtsgebäude	01.01.1960	0,0	50,0	

MVAG	Ansatz Konto	Bezeichnung	Inbetrieb- nahme	RND	ND	Buchwert 01.01.2020
1026	Amts-, Betriebs- und Geschäftsausstattung					0,00
	029000	Amtsgebäude				0,00
	4/0110002/01261	Altbestand Einrichtung Amtsgebäude WÖS	01.01.1900	0,0	10,0	
1010	Immaterielle Vermögenswerte					80.265,51
	031000	Raumordnung und Raumplanung				80.265,51
	4/0430001/00008	Flächenwidmungsplan 2012 Raumordnung und Raumplanung	24.04.2012	1,0	10,0	5.985,81
	4/0430001/00007	Flächenwidmungsplan 2014 Raumordnung und Raumplanung	07.01.2014	3,0	10,0	23.820,45
	4/0430001/00006	Flächenwidmungsplan 2015 Raumordnung und Raumplanung	12.03.2015	4,0	10,0	4.283,67
	4/0430001/00005	Flächenwidmungsplan 2016 Raumordnung und Raumplanung	06.04.2016	5,0	10,0	722,40
	4/0430001/00004	Flächenwidmungsplan 2017 Raumordnung und Raumplanung	11.05.2017	6,0	10,0	24.144,29
	4/0430001/00003	Flächenwidmungsplan 2018 Raumordnung und Raumplanung	25.01.2018	7,0	10,0	17.574,79
	4/0430001/00002	Flächenwidmungsplan 2019 Raumordnung und Raumplanung	08.03.2019	8,0	10,0	3.734,10
1022	Gebäude und Bauten					207.739,53
	131000	Bau-u.Feuerpolizei				9.319,24
	3/0060001/01210	Gebäude Polizei	01.01.1980	9,0	50,0	9.319,24
	164000	Förderung d. Brandbekämpfung-u. verhütung				198.420,29
	2/0060001/00639	FF Joching Gebäude	01.01.1990	19,0	50,0	176.472,64
	2/0060001/00686	FF Wkn Gebäude	01.01.1980	9,0	50,0	21.947,65
	2/0060001/00641	FF Wösendorf Gebäude .57	01.01.1968	0,0	50,0	
1025	Technische Anlagen, Fahrzeuge und Maschinen					5.669,94
	164000	Förderung d. Brandbekämpfung-u. verhütung				5.669,94
	4/0150003/01208	Anhänger KR 983DF inkl. Schlauchwagen	08.09.2016	5,5	10,0	5.669,94
1010	Immaterielle Vermögenswerte					0,00
	211000	Volksschulen				0,00
	4/0440001/00634	EDV 2016 - Programm Gemdat	18.04.2016	0,0	4,0	
1021	Grundstücke, Grundstückseinrichtungen und Infrastruktur					36.785,56
	211000	Volksschulen				36.785,56
	1/0020001/00007	Grundstück Nr. .18, KG-Nr. 12140, Bauflächen, Weißenkirchen in der Wachau 169 Gebäude, 205,00 m²	01.01.1900	0,0	0,0	27.785,70
	1/0030001/00009	Grundstück Nr. .18, KG-Nr. 12140, Gärten, Weißenkirchen in der Wachau 169 Gärten, 83,00 m²	01.01.1900	0,0	0,0	8.999,86

MVAG	Ansatz Konto	Bezeichnung	Inbetrieb- nahme	RND	ND	Buchwert 01.01.2020
1022	Gebäude und Bauten					0,00
	211000	Volksschulen				0,00
	2/0060001/00602	Volksschule Gebäude, Stiegenaufgang und öffentl. WC	01.01.1945	0,0	50,0	
1026	Amts-, Betriebs- und Geschäftsausstattung					16.884,87
	211000	Volksschulen				16.884,87
	4/0110002/00630	Einrichtung 2011 - Haustüren	22.09.2011	0,5	10,0	1.522,29
	4/0110002/00631	Einrichtung 2012	01.10.2012	1,5	10,0	405,64
	4/0180003/00632	Einrichtung 2015	30.06.2015	0,0	4,0	
	4/0110002/00633	Einrichtung 2016	15.11.2016	5,5	10,0	5.826,17
	4/0110002/00635	Einrichtung 2017	16.05.2017	6,0	10,0	2.932,99
	4/0110002/01267	Einrichtung 2018	11.12.2018	7,5	10,0	5.897,78
	4/0110002/00627	Einrichtung VS Altbestand	26.11.2007	0,0	10,0	
	4/0180003/00637	PC und Bildschirm 2017	24.02.2017	0,0	4,0	300,00
1311	Investitionszuschüsse von Trägern öffentlichen Rechts					0,00
	211000	Volksschulen				0,00
	2/0060001/01380	KT Volksschule Gebäude, Stiegenaufgang und öffentl. WC	18.02.2019	0,0	50,0	
1021	Grundstücke, Grundstückseinrichtungen und Infrastruktur					190.585,98
	240000	Kindergärten				190.585,98
	1/0020001/00005	Grundstück Nr. .153/1, KG-Nr. 12140, Bauflächen Gebäude, 554,00 m²	01.01.1900	0,0	0,0	75.089,16
	1/0030001/00006	Grundstück Nr. .153/1, KG-Nr. 12140, Gärten Gärten, 1.046,00 m²	01.01.1900	0,0	0,0	113.419,87
	5/0290003/00620	Hangrutsche Kindergarten 2014	21.11.2014	3,5	10,0	2.076,95
	3/0040009/01268	Kindergarten Einfriedung	01.01.1979	0,0	10,0	
1022	Gebäude und Bauten					36.086,75
	240000	Kindergärten				36.086,75
	3/0060001/00601	Kindergarten Gebäude	01.01.1979	8,0	50,0	36.086,75
1026	Amts-, Betriebs- und Geschäftsausstattung					8.467,66
	240000	Kindergärten				8.467,66
	5/0110002/00625	Einrichtung 2017	23.05.2017	6,0	10,0	549,59
	5/0110002/01269	Einrichtung 2018	27.06.2018	7,0	10,0	501,03
	4/0110002/00618	Einrichtung Altbestand KG	28.11.2007	0,0	10,0	
	5/0110002/00622	Turnbank 2016	30.08.2016	5,5	10,0	564,95
	5/0110002/01293	Einrichtung 2019-Spielplatz-Garten	15.10.2019	8,5	10,0	6.364,96
	5/0110002/01294	Einrichtung Kindergarten 2019	19.12.2019	8,5	10,0	487,13

MVAG	Ansatz Konto	Bezeichnung	Inbetrieb- nahme	RND	ND	Buchwert 01.01.2020
1021	Grundstücke, Grundstückseinrichtungen und Infrastruktur					36.595,80
	262000	Sportplätze				36.595,80
	1/0020001/00070	Grundstück Nr. 1770/1, KG-Nr. 12140, Bauflächen, Weißenkirchen in der Wachau GNR 1770/1 Gebäude, 270,00 m ²	01.01.1900	0,0	0,0	36.595,80
1027	Kulturgüter					7.440,00
	362000	Denkmalpflege				7.440,00
	2/0060004/01273	Steinbrunnen WÖS - 2010	31.03.2010	0,0	0,0	7.440,00
1021	Grundstücke, Grundstückseinrichtungen und Infrastruktur					2.903,55
	363000	Altstadterhaltung und Ortsbildpflege				2.903,55
	2/0350004/01225	Straßenbeleuchtung Badestrand 2010	10.11.2011	0,5	10,0	2.903,55
1022	Gebäude und Bauten					19.642,55
	363000	Altstadterhaltung und Ortsbildpflege				19.642,55
	4/0140001/00557	Badestrand Duschen und WC	14.07.2015	4,5	10,0	19.642,55
1026	Amts-, Betriebs- und Geschäftsausstattung					10.839,00
	363000	Altstadterhaltung und Ortsbildpflege				10.839,00
	4/0040010/01230	Parkbänke u. Tische - 2016	01.08.2016	5,5	10,0	2.594,37
	4/0040010/01272	Sitzgruppe WKN	06.06.2018	7,0	10,0	7.589,54
	4/0040010/01231	Tisch u. Bank - Kombination 2012	17.12.2012	1,5	10,0	655,09
1311	Investitionszuschüsse von Trägern öffentlichen Rechts					-4.990,15
	363000	Altstadterhaltung und Ortsbildpflege				-4.990,15
	4/0140001/01379	KT Badestrand Duschen und WC	30.09.2015	4,5	10,0	-4.990,15
1021	Grundstücke, Grundstückseinrichtungen und Infrastruktur					103.959,18
	381000	Maßnahmen der Kulturpflege				103.959,18
	1/0020001/00700	Grundstück Nr. .28/1, KG-Nr. 12140, Bauflächen, Marktplatz 177 Gebäude, 388,00 m ²	01.01.1900	0,0	0,0	52.589,52
	1/0020001/00017	Grundstück Nr. .28/1, KG-Nr. 12140, Bauflächen, Marktplatz 177 Gebäudenebenflächen, 223,00 m ²	01.01.1900	0,0	0,0	30.225,42
	1/0020001/00019	Grundstück Nr. .28/2, KG-Nr. 12140, Bauflächen, Marktplatz 22 Gebäudenebenflächen, 156,00 m ²	01.01.1900	0,0	0,0	21.144,24
1022	Gebäude und Bauten					0,00
	381000	Maßnahmen der Kulturpflege				0,00
	2/0060001/01213	Gebäude TH, Marktplatz 177, WKN .28/1, .28/2	01.01.1945	0,0	50,0	
1026	Amts-, Betriebs- und Geschäftsausstattung					16.309,28
	381000	Maßnahmen der Kulturpflege				16.309,28
	4/0110002/01278	Altbestand Einrichtung Museum	01.01.1900	0,0	10,0	

MVAG	Ansatz Konto	Bezeichnung	Inbetrieb- nahme	RND	ND	Buchwert 01.01.2020
	4/0340002/01216	Ausstattung 2012 - Kühlschrank	20.03.2012	1,0	10,0	164,00
	4/0340002/01215	Ausstattung 2016 - Geschirrspüler	20.06.2016	5,0	10,0	1.687,34
	4/0110002/01214	Ausstattung 2017	03.05.2017	6,0	10,0	3.852,27
	4/0110002/01217	Ausstattung Museum 2017	03.05.2017	6,0	10,0	1.221,50
	4/0320001/01280	Ausstattung Museum 2017 Kamera	23.05.2017	2,0	6,0	685,12
	4/0320001/01279	Ausstattung Museum 2018 Kamera	04.04.2018	3,0	6,0	2.462,78
	4/0110002/01369	Schank und Schrank 2019	18.07.2019	8,5	10,0	6.236,27
1027	Kulturgüter					170,20
	390000	Kirchliche Angelegenheiten				170,20
	2/0060004/01251	Glocke und Glockenstuhl inkl. elektr. Läutwerk Joching, .6/1	01.01.1945	0,0	0,0	170,20
1021	Grundstücke, Grundstückseinrichtungen und Infrastruktur					2.614.434,96
	612000	Gemeindestrassen				2.614.434,96
	2/0040001/02112	Altau / Fahrbahn Fläche 1.180,15 m², Oberfläche Asphalt, Zustand Klasse 3	01.01.2000	11,2	33,0	21.814,80
	2/0040001/02113	Altau / Fahrbahn Fläche 191,38 m², Oberfläche Asphalt, Zustand Klasse 2	01.01.2006	17,8	33,0	5.451,43
	2/0040002/02138	Altau / Geh- und Radweg Fläche 83,21 m², Oberfläche Schotter, Zustand Klasse 3	01.01.2013	2,0	10,0	212,18
	2/0040001/02114	Altau / Parkstreifen Fläche 40,60 m², Oberfläche Asphalt, Zustand Klasse 3	01.01.2000	11,2	33,0	600,39
	2/0040001/02147	Am Anger / Fahrbahn Fläche 584,24 m², Oberfläche Asphalt, Zustand Klasse 4	01.01.1993	4,6	33,0	4.957,15
	2/0040001/02148	Am Anger / Parkstreifen Fläche 151,10 m², Oberfläche Asphalt, Zustand Klasse 3	01.01.2000	11,2	33,0	2.234,45
	2/0040001/02182	Am Donaufeld / Fahrbahn Fläche 334,34 m², Oberfläche Asphalt, Zustand Klasse 2	01.01.2006	17,8	33,0	9.523,48
	2/0040001/02048	Auf der Burg / Fahrbahn Fläche 1.823,01 m², Oberfläche Asphalt, Zustand Klasse 3	01.01.2000	11,2	33,0	33.697,97
	2/0040001/02070	Auf der Scheibn / Fahrbahn Fläche 26,63 m², Oberfläche Asphalt, Zustand Klasse 3	01.01.2000	11,2	33,0	492,16
	2/0040001/02047	Bachgasse / Fahrbahn Fläche 1.044,99 m², Oberfläche Asphalt, Zustand Klasse 3	01.01.2000	11,2	33,0	19.316,48
	2/0040001/02073	Bahngasse / Fahrbahn Fläche 452,76 m², Oberfläche Asphalt, Zustand Klasse 3	01.01.2000	11,2	33,0	8.369,20
	2/0040001/02123	Bahngasse / Fahrbahn Fläche 741,88 m², Oberfläche Asphalt, Zustand Klasse 4	01.01.1993	4,6	33,0	6.294,74
	2/0040001/02066	Bahnhofstraße / Fahrbahn Fläche 868,70 m², Oberfläche Asphalt, Zustand Klasse 1	01.01.2013	24,4	33,0	33.431,79
	2/0040001/02065	Bahnhofstraße / Parkstreifen Fläche 249,48 m², Oberfläche Asphalt, Zustand Klasse 2	01.01.2006	17,8	33,0	5.685,12
	2/0040001/02196	Bürgerspitalgasse / Fahrbahn Fläche 1.882,36 m², Oberfläche Asphalt, Zustand Klasse 4	01.01.1993	4,6	33,0	15.971,54
	2/0040001/02057	Donaugasse / Fahrbahn Fläche 637,02 m², Oberfläche Asphalt, Zustand Klasse 3	01.01.2000	11,2	33,0	11.775,22
	2/0040001/02152	Donauradweg / Geh- und Radweg Fläche 3.358,65 m², Oberfläche Asphalt, Zustand Klasse 2	01.01.2006	17,8	33,0	76.536,51
	2/0040001/02042	Florianigasse / Fahrbahn Fläche 522,54 m², Oberfläche Asphalt, Zustand Klasse 2	01.01.2006	17,8	33,0	14.884,47
	2/0040001/02067	Freisingerplatz / Fahrbahn Fläche 171,10 m², Oberfläche Asphalt, Zustand Klasse 3	01.01.2000	11,2	33,0	3.162,76
	2/0040001/02194	Freisingplatz / Fahrbahn Fläche 57,63 m², Oberfläche Asphalt, Zustand Klasse 2	01.01.2006	17,8	33,0	1.641,58
	2/0040001/02080	Freisingplatz / Fahrbahn Fläche 96,15 m², Oberfläche Asphalt, Zustand Klasse 3	01.01.2000	11,2	33,0	1.777,32
	2/0040001/02195	Freisingplatz / Parkstreifen Fläche 109,50 m², Oberfläche Asphalt, Zustand Klasse 2	01.01.2006	17,8	33,0	2.495,27
	2/0040001/02079	Freisingplatz / Parkstreifen Fläche 135,39 m², Oberfläche Asphalt, Zustand Klasse 3	01.01.2000	11,2	33,0	2.002,13
	2/0040001/02133	Fußweg / Fahrbahn Fläche 507,80 m², Oberfläche Asphalt, Zustand Klasse 3	01.01.2000	11,2	33,0	9.386,61
	2/0040001/02204	Gehweg / Geh- und Radweg Fläche 159,06 m², Oberfläche Pflaster, Zustand Klasse 3	01.01.2000	11,2	33,0	2.352,20

MVAG	Ansatz Konto	Bezeichnung	Inbetrieb- nahme	RND	ND	Buchwert 01.01.2020
	2/0040002/02202	Gehweg / Geh- und Radweg Fläche 66,12 m ² , Oberfläche Schotter, Zustand Klasse 3	01.01.2013	2,0	10,0	168,61
	2/0040001/02116	Grubstraße / Grubstraße / Fahrbahn Fläche 698,28 m ² , Oberfläche Asphalt, Zustand Klasse 2	01.01.2006	17,8	33,0	19.890,40
	2/0040001/02115	Grubstraße / Grubstraße / Geh- und Radweg Fläche 53,88 m ² , Oberfläche Asphalt, Zustand Klasse 3	01.01.2000	11,2	33,0	796,70
	2/0040001/02210	Grubstraße / Parkstreifen Fläche 134,66 m ² , Oberfläche Asphalt, Zustand Klasse 2	01.01.2006	17,8	33,0	3.068,62
	1/0020004/00984	Grundstück Nr. 1048/1, KG-Nr. 12185, Sonstige Straßenverkehrsanlagen, 194,00 m ²	01.01.1900	0,0	0,0	4.456,57
	1/0020004/00987	Grundstück Nr. 1051/2, KG-Nr. 12185, Sonstige Straßenverkehrsanlagen, 265,00 m ² , öffentliches Gut	01.01.1900	0,0	0,0	
	1/0020004/00988	Grundstück Nr. 1052, KG-Nr. 12185, Sonstige Straßenverkehrsanlagen, 1.613,00 m ² , öffentliches Gut	01.01.1900	0,0	0,0	
	1/0020004/00989	Grundstück Nr. 1053, KG-Nr. 12185, Sonstige Straßenverkehrsanlagen, 1.316,00 m ² , öffentliches Gut	01.01.1900	0,0	0,0	
	1/0020004/00990	Grundstück Nr. 1054/1, KG-Nr. 12185, Sonstige Straßenverkehrsanlagen, 797,00 m ² , öffentliches Gut	01.01.1900	0,0	0,0	
	1/0020004/00992	Grundstück Nr. 1054/2, KG-Nr. 12185, Sonstige Straßenverkehrsanlagen, 3.547,00 m ² , öffentliches Gut	01.01.1900	0,0	0,0	
	1/0020004/00993	Grundstück Nr. 1055, KG-Nr. 12185, Sonstige Straßenverkehrsanlagen, 4.715,00 m ² , öffentliches Gut	01.01.1900	0,0	0,0	
	1/0020004/00994	Grundstück Nr. 1056, KG-Nr. 12185, Sonstige Straßenverkehrsanlagen, 3.108,00 m ² , öffentliches Gut	01.01.1900	0,0	0,0	
	1/0020004/00995	Grundstück Nr. 1057/1, KG-Nr. 12185, Sonstige Straßenverkehrsanlagen, 3.507,00 m ² , öffentliches Gut	01.01.1900	0,0	0,0	
	1/0020004/00996	Grundstück Nr. 1058/1, KG-Nr. 12185, Sonstige Straßenverkehrsanlagen, 974,00 m ² , öffentliches Gut	01.01.1900	0,0	0,0	
	1/0020004/00998	Grundstück Nr. 1058/2, KG-Nr. 12185, Sonstige Straßenverkehrsanlagen, 837,00 m ² , öffentliches Gut	01.01.1900	0,0	0,0	
	1/0020004/01002	Grundstück Nr. 1059/1, KG-Nr. 12185, Sonstige Straßenverkehrsanlagen, 14.250,00 m ² , öffentliches Gut	01.01.1900	0,0	0,0	
	1/0020004/01003	Grundstück Nr. 1059/7, KG-Nr. 12185, Sonstige Straßenverkehrsanlagen, 680,00 m ² , öffentliches Gut	01.01.1900	0,0	0,0	
	1/0020004/01004	Grundstück Nr. 1060, KG-Nr. 12185, Sonstige Straßenverkehrsanlagen, 1.356,00 m ² , öffentliches Gut	01.01.1900	0,0	0,0	
	1/0020004/01007	Grundstück Nr. 1061, KG-Nr. 12185, Sonstige Straßenverkehrsanlagen, 13,00 m ² , öffentliches Gut	01.01.1900	0,0	0,0	
	1/0020004/01008	Grundstück Nr. 1062, KG-Nr. 12185, Sonstige Straßenverkehrsanlagen, 11.638,00 m ² , öffentliches Gut	01.01.1900	0,0	0,0	
	1/0020004/01010	Grundstück Nr. 1063/2, KG-Nr. 12185, Sonstige Straßenverkehrsanlagen, 4.383,00 m ² , öffentliches Gut	01.01.1900	0,0	0,0	
	1/0020004/01011	Grundstück Nr. 1064, KG-Nr. 12185, Sonstige Straßenverkehrsanlagen, 3.019,00 m ² , öffentliches Gut	01.01.1900	0,0	0,0	
	1/0020004/01013	Grundstück Nr. 1065/2, KG-Nr. 12185, Sonstige Straßenverkehrsanlagen, 2.543,00 m ² , öffentliches Gut	01.01.1900	0,0	0,0	
	1/0020004/01014	Grundstück Nr. 1065/3, KG-Nr. 12185, Sonstige Straßenverkehrsanlagen, 795,00 m ² , öffentliches Gut	01.01.1900	0,0	0,0	
	1/0020004/01015	Grundstück Nr. 1065/4, KG-Nr. 12185, Sonstige Straßenverkehrsanlagen, 2.171,00 m ² , öffentliches Gut	01.01.1900	0,0	0,0	
	1/0020004/01016	Grundstück Nr. 1065/5, KG-Nr. 12185, Sonstige Straßenverkehrsanlagen, 2.157,00 m ² , öffentliches Gut	01.01.1900	0,0	0,0	
	1/0020004/01017	Grundstück Nr. 1065/6, KG-Nr. 12185, Sonstige Straßenverkehrsanlagen, 3.420,00 m ² , öffentliches Gut	01.01.1900	0,0	0,0	
	1/0020004/01018	Grundstück Nr. 1065/7, KG-Nr. 12185, Sonstige Straßenverkehrsanlagen, 1.069,00 m ² , öffentliches Gut	01.01.1900	0,0	0,0	
	1/0020004/01019	Grundstück Nr. 1065/8, KG-Nr. 12185, Sonstige Straßenverkehrsanlagen, 2.068,00 m ² , öffentliches Gut	01.01.1900	0,0	0,0	
	1/0020004/01020	Grundstück Nr. 1066, KG-Nr. 12185, Sonstige Straßenverkehrsanlagen, 2.795,00 m ² , öffentliches Gut	01.01.1900	0,0	0,0	
	1/0020004/01023	Grundstück Nr. 1071, KG-Nr. 12185, Sonstige Straßenverkehrsanlagen, 244,00 m ² , öffentliches Gut	01.01.1900	0,0	0,0	
	1/0020004/01024	Grundstück Nr. 1073, KG-Nr. 12185, Sonstige Straßenverkehrsanlagen, 513,00 m ² , öffentliches Gut	01.01.1900	0,0	0,0	
	1/0020004/01086	Grundstück Nr. 1237/10, KG-Nr. 12192, Sonstige Straßenverkehrsanlagen, 41,00 m ² , öffentliches Gut	01.01.1900	0,0	0,0	
	1/0020004/01087	Grundstück Nr. 1239/3, KG-Nr. 12192, Sonstige Straßenverkehrsanlagen, 2.469,00 m ² , öffentliches Gut	01.01.1900	0,0	0,0	
	1/0020004/01088	Grundstück Nr. 1239/4, KG-Nr. 12192, Sonstige Straßenverkehrsanlagen, 12,00 m ² , öffentliches Gut	01.01.1900	0,0	0,0	
	1/0020004/01089	Grundstück Nr. 1239/5, KG-Nr. 12192, Sonstige Straßenverkehrsanlagen, 781,00 m ² , öffentliches Gut	01.01.1900	0,0	0,0	
	1/0020004/01090	Grundstück Nr. 1239/6, KG-Nr. 12192, Sonstige Straßenverkehrsanlagen, 1.597,00 m ² , öffentliches Gut	01.01.1900	0,0	0,0	
	1/0020004/01091	Grundstück Nr. 1239/7, KG-Nr. 12192, Sonstige Straßenverkehrsanlagen, 108,00 m ² , öffentliches Gut	01.01.1900	0,0	0,0	
	1/0020004/01092	Grundstück Nr. 1239/8, KG-Nr. 12192, Sonstige Straßenverkehrsanlagen, 172,00 m ² , öffentliches Gut	01.01.1900	0,0	0,0	

MVAG	Ansatz Konto	Bezeichnung	Inbetrieb- nahme	RND	ND	Buchwert 01.01.2020
	1/0020004/01093	Grundstück Nr. 1240, KG-Nr. 12192, Sonstige Straßenverkehrsanlagen, 1.763,00 m ² , öffentliches Gut	01.01.1900	0,0	0,0	
	1/0020004/01094	Grundstück Nr. 1241, KG-Nr. 12192, Sonstige Straßenverkehrsanlagen, 1.345,00 m ² , öffentliches Gut	01.01.1900	0,0	0,0	
	1/0020004/01095	Grundstück Nr. 1242, KG-Nr. 12192, Sonstige Straßenverkehrsanlagen, 1.273,00 m ² , öffentliches Gut	01.01.1900	0,0	0,0	
	1/0020004/01096	Grundstück Nr. 1243/1, KG-Nr. 12192, Sonstige Straßenverkehrsanlagen, 2.762,00 m ² , öffentliches Gut	01.01.1900	0,0	0,0	
	1/0020004/01097	Grundstück Nr. 1243/2, KG-Nr. 12192, Sonstige Straßenverkehrsanlagen, 1.794,00 m ² , öffentliches Gut	01.01.1900	0,0	0,0	
	1/0020004/01098	Grundstück Nr. 1243/3, KG-Nr. 12192, Sonstige Straßenverkehrsanlagen, 1.223,00 m ² , öffentliches Gut	01.01.1900	0,0	0,0	
	1/0020004/01099	Grundstück Nr. 1243/4, KG-Nr. 12192, Sonstige Straßenverkehrsanlagen, 752,00 m ² , öffentliches Gut	01.01.1900	0,0	0,0	
	1/0020004/01100	Grundstück Nr. 1244/1, KG-Nr. 12192, Sonstige Straßenverkehrsanlagen, 1.079,00 m ² , öffentliches Gut	01.01.1900	0,0	0,0	
	1/0020004/01101	Grundstück Nr. 1244/3, KG-Nr. 12192, Sonstige Straßenverkehrsanlagen, 1.360,00 m ² , öffentliches Gut	01.01.1900	0,0	0,0	
	1/0020004/01102	Grundstück Nr. 1245/1, KG-Nr. 12192, Sonstige Straßenverkehrsanlagen, 4.557,00 m ² , öffentliches Gut	01.01.1900	0,0	0,0	
	1/0020004/01103	Grundstück Nr. 1245/2, KG-Nr. 12192, Sonstige Straßenverkehrsanlagen, 1.708,00 m ² , öffentliches Gut	01.01.1900	0,0	0,0	
	1/0020004/01104	Grundstück Nr. 1245/3, KG-Nr. 12192, Sonstige Straßenverkehrsanlagen, 539,00 m ² , öffentliches Gut	01.01.1900	0,0	0,0	
	1/0020004/01105	Grundstück Nr. 1245/4, KG-Nr. 12192, Sonstige Straßenverkehrsanlagen, 506,00 m ² , öffentliches Gut	01.01.1900	0,0	0,0	
	1/0020004/01106	Grundstück Nr. 1245/5, KG-Nr. 12192, Sonstige Straßenverkehrsanlagen, 1.744,00 m ² , öffentliches Gut	01.01.1900	0,0	0,0	
	1/0020004/01107	Grundstück Nr. 1245/6, KG-Nr. 12192, Sonstige Straßenverkehrsanlagen, 102,00 m ² , öffentliches Gut	01.01.1900	0,0	0,0	
	1/0020004/01108	Grundstück Nr. 1246/1, KG-Nr. 12192, Sonstige Straßenverkehrsanlagen, 2.188,00 m ² , öffentliches Gut	01.01.1900	0,0	0,0	
	1/0020004/01110	Grundstück Nr. 1247/1, KG-Nr. 12192, Sonstige Straßenverkehrsanlagen, 36.438,00 m ² , öffentliches Gut	01.01.1900	0,0	0,0	
	1/0020004/01117	Grundstück Nr. 1247/7, KG-Nr. 12192, Sonstige Straßenverkehrsanlagen, 7.107,00 m ² , öffentliches Gut	01.01.1900	0,0	0,0	
	1/0020004/01118	Grundstück Nr. 1247/8, KG-Nr. 12192, Sonstige Straßenverkehrsanlagen, 534,00 m ² , öffentliches Gut	01.01.1900	0,0	0,0	
	1/0020004/01119	Grundstück Nr. 1248/1, KG-Nr. 12192, Sonstige Straßenverkehrsanlagen, 1.365,00 m ² , öffentliches Gut	01.01.1900	0,0	0,0	
	1/0020004/01120	Grundstück Nr. 1248/2, KG-Nr. 12192, Sonstige Straßenverkehrsanlagen, 221,00 m ² , öffentliches Gut	01.01.1900	0,0	0,0	
	1/0020004/01121	Grundstück Nr. 1249/1, KG-Nr. 12192, Sonstige Straßenverkehrsanlagen, 1.917,00 m ² , öffentliches Gut	01.01.1900	0,0	0,0	
	1/0020004/01122	Grundstück Nr. 1249/10, KG-Nr. 12192, Sonstige Straßenverkehrsanlagen, 1.330,00 m ² , öffentliches Gut	01.01.1900	0,0	0,0	
	1/0020004/01124	Grundstück Nr. 1249/12, KG-Nr. 12192, Sonstige Straßenverkehrsanlagen, 867,00 m ² , öffentliches Gut	01.01.1900	0,0	0,0	
	1/0020004/01125	Grundstück Nr. 1249/2, KG-Nr. 12192, Sonstige Straßenverkehrsanlagen, 332,00 m ² , öffentliches Gut	01.01.1900	0,0	0,0	
	1/0020004/01127	Grundstück Nr. 1249/3, KG-Nr. 12192, Sonstige Straßenverkehrsanlagen, 741,00 m ² , öffentliches Gut	01.01.1900	0,0	0,0	
	1/0020004/01128	Grundstück Nr. 1249/4, KG-Nr. 12192, Sonstige Straßenverkehrsanlagen, 7.553,00 m ² , öffentliches Gut	01.01.1900	0,0	0,0	
	1/0020004/01130	Grundstück Nr. 1249/6, KG-Nr. 12192, Sonstige Straßenverkehrsanlagen, 827,00 m ² , öffentliches Gut	01.01.1900	0,0	0,0	
	1/0020004/01131	Grundstück Nr. 1249/7, KG-Nr. 12192, Sonstige Straßenverkehrsanlagen, 752,00 m ² , öffentliches Gut	01.01.1900	0,0	0,0	
	1/0020004/01132	Grundstück Nr. 1249/8, KG-Nr. 12192, Sonstige Straßenverkehrsanlagen, 435,00 m ² , öffentliches Gut	01.01.1900	0,0	0,0	
	1/0020004/01133	Grundstück Nr. 1249/9, KG-Nr. 12192, Sonstige Straßenverkehrsanlagen, 1.071,00 m ² , öffentliches Gut	01.01.1900	0,0	0,0	
	1/0020004/01134	Grundstück Nr. 1250, KG-Nr. 12192, Sonstige Straßenverkehrsanlagen, 583,00 m ² , öffentliches Gut	01.01.1900	0,0	0,0	
	1/0020004/01135	Grundstück Nr. 1251/2, KG-Nr. 12192, Sonstige Verkehrsrandflächen, 117,00 m ² , öffentliches Gut	01.01.1900	0,0	0,0	
	1/0020004/01136	Grundstück Nr. 1252, KG-Nr. 12192, Sonstige Straßenverkehrsanlagen, 3.874,00 m ² , öffentliches Gut	01.01.1900	0,0	0,0	
	1/0020004/01137	Grundstück Nr. 1254, KG-Nr. 12192, Sonstige Straßenverkehrsanlagen, 43,00 m ² , öffentliches Gut	01.01.1900	0,0	0,0	
	1/0020004/01138	Grundstück Nr. 1255, KG-Nr. 12192, Sonstige Straßenverkehrsanlagen, 398,00 m ² , öffentliches Gut	01.01.1900	0,0	0,0	
	1/0020004/01139	Grundstück Nr. 1256, KG-Nr. 12192, Sonstige Straßenverkehrsanlagen, 557,00 m ² , öffentliches Gut	01.01.1900	0,0	0,0	
	1/0020004/01140	Grundstück Nr. 1257, KG-Nr. 12192, Sonstige Straßenverkehrsanlagen, 722,00 m ² , öffentliches Gut	01.01.1900	0,0	0,0	
	1/0020004/01141	Grundstück Nr. 127/16, KG-Nr. 12192, Sonstige Straßenverkehrsanlagen, 1.469,00 m ² , öffentliches Gut	01.01.1900	0,0	0,0	

MVAG	Ansatz Konto	Bezeichnung	Inbetrieb- nahme	RND	ND	Buchwert 01.01.2020
	1/0020004/00831	Grundstück Nr. 2181/1, KG-Nr. 12140, Wald Forststraßen, 4.469,00 m ²	01.01.1900	0,0	0,0	7.262,13
	1/0020004/00833	Grundstück Nr. 2181/2, KG-Nr. 12140, Sonstige Straßenverkehrsanlagen, 293,00 m ²	01.01.1900	0,0	0,0	7.942,64
	1/0020004/00835	Grundstück Nr. 2181/3, KG-Nr. 12140, Sonstige Straßenverkehrsanlagen, 908,00 m ²	01.01.1900	0,0	0,0	24.614,06
	1/0020004/00837	Grundstück Nr. 2182/1, KG-Nr. 12140, Sonstige Straßenverkehrsanlagen, 10.137,00 m ²	01.01.1900	0,0	0,0	274.793,80
	1/0020004/00838	Grundstück Nr. 2182/2, KG-Nr. 12140, Sonstige Straßenverkehrsanlagen, 1.485,00 m ²	01.01.1900	0,0	0,0	40.255,38
	1/0020004/00860	Grundstück Nr. 2188/14, KG-Nr. 12140, Sonstige Verkehrsrandflächen, 46,00 m ²	01.01.1900	0,0	0,0	1.246,97
	1/0020004/00867	Grundstück Nr. 2188/5, KG-Nr. 12140, Sonstige Straßenverkehrsanlagen, 1.829,00 m ²	01.01.1900	0,0	0,0	49.580,53
	1/0020004/00868	Grundstück Nr. 2188/5, KG-Nr. 12140, Sonstige Verkehrsrandflächen, 4.888,00 m ²	01.01.1900	0,0	0,0	132.503,90
	1/0020004/00873	Grundstück Nr. 2188/7, KG-Nr. 12140, Sonstige Verkehrsrandflächen, 580,00 m ²	01.01.1900	0,0	0,0	15.722,64
	1/0020004/00910	Grundstück Nr. 2200/11, KG-Nr. 12140, Sonstige Verkehrsrandflächen, 1.326,00 m ²	01.01.1900	0,0	0,0	35.945,21
	1/0020004/00914	Grundstück Nr. 2200/6, KG-Nr. 12140, Sonstige Verkehrsrandflächen, 229,00 m ²	01.01.1900	0,0	0,0	6.207,73
	1/0020004/00928	Grundstück Nr. 2213, KG-Nr. 12140, Sonstige Verkehrsrandflächen, 851,00 m ²	01.01.1900	0,0	0,0	23.068,91
	1/0010002/00932	Grundstück Nr. 2216, KG-Nr. 12140, Gewässer Gewässerrandflächen, 20,00 m ²	01.01.1900	0,0	0,0	32,50
	1/0020004/00934	Grundstück Nr. 2218, KG-Nr. 12140, Sonstige Straßenverkehrsanlagen, 135,00 m ²	01.01.1900	0,0	0,0	3.659,58
	1/0020004/00938	Grundstück Nr. 2225, KG-Nr. 12140, Sonstige Straßenverkehrsanlagen, 6.308,00 m ²	01.01.1900	0,0	0,0	170.997,26
	1/0020004/00939	Grundstück Nr. 2225, KG-Nr. 12140, Sonstige Verkehrsrandflächen, 571,00 m ²	01.01.1900	0,0	0,0	15.478,67
	1/0020004/00940	Grundstück Nr. 2226, KG-Nr. 12140, Sonstige Straßenverkehrsanlagen, 4.507,00 m ²	01.01.1900	0,0	0,0	122.175,76
	1/0020004/00941	Grundstück Nr. 2226, KG-Nr. 12140, Sonstige Verkehrsrandflächen, 1,00 m ²	01.01.1900	0,0	0,0	27,11
	1/0020004/00942	Grundstück Nr. 2227, KG-Nr. 12140, Sonstige Straßenverkehrsanlagen, 8.771,00 m ²	01.01.1900	0,0	0,0	237.764,27
	1/0020004/00943	Grundstück Nr. 2228, KG-Nr. 12140, Sonstige Straßenverkehrsanlagen, 2.276,00 m ²	01.01.1900	0,0	0,0	61.697,81
	1/0020004/00944	Grundstück Nr. 2228, KG-Nr. 12140, Sonstige Verkehrsrandflächen, 3.329,00 m ²	01.01.1900	0,0	0,0	90.242,53
	1/0020004/00946	Grundstück Nr. 2230, KG-Nr. 12140, Sonstige Straßenverkehrsanlagen, 1.591,00 m ²	01.01.1900	0,0	0,0	43.128,83
	1/0010002/00951	Grundstück Nr. 227/2, KG-Nr. 12140, Gewässer Gewässerrandflächen, 2.562,00 m ²	01.01.1900	0,0	0,0	4.163,25
	1/0020004/00950	Grundstück Nr. 227/2, KG-Nr. 12140, Sonstige Straßenverkehrsanlagen, 106,00 m ²	01.01.1900	0,0	0,0	2.873,45
	1/0020004/01066	Grundstück Nr. 364/2, KG-Nr. 12190, Sonstige Straßenverkehrsanlagen, 1.870,00 m ² , öffentliches Gut	01.01.1900	0,0	0,0	
	1/0020004/01067	Grundstück Nr. 364/4, KG-Nr. 12190, Sonstige Straßenverkehrsanlagen, 113,00 m ² , öffentliches Gut	01.01.1900	0,0	0,0	
	1/0020004/01068	Grundstück Nr. 364/5, KG-Nr. 12190, Sonstige Straßenverkehrsanlagen, 182,00 m ² , öffentliches Gut	01.01.1900	0,0	0,0	
	1/0020004/01069	Grundstück Nr. 365, KG-Nr. 12190, Sonstige Straßenverkehrsanlagen, 2.773,00 m ² , öffentliches Gut	01.01.1900	0,0	0,0	
	1/0020004/01070	Grundstück Nr. 366/3, KG-Nr. 12190, Sonstige Straßenverkehrsanlagen, 605,00 m ² , öffentliches Gut	01.01.1900	0,0	0,0	
	1/0020004/01072	Grundstück Nr. 368, KG-Nr. 12190, Sonstige Straßenverkehrsanlagen, 6.711,00 m ² , öffentliches Gut	01.01.1900	0,0	0,0	
	1/0020004/01073	Grundstück Nr. 369/1, KG-Nr. 12190, Sonstige Straßenverkehrsanlagen, 94,00 m ² , öffentliches Gut	01.01.1900	0,0	0,0	
	1/0020004/01075	Grundstück Nr. 370, KG-Nr. 12190, Sonstige Straßenverkehrsanlagen, 624,00 m ²	01.01.1900	0,0	0,0	14.334,53
	1/0020004/01076	Grundstück Nr. 372, KG-Nr. 12190, Sonstige Straßenverkehrsanlagen, 110,00 m ² , öffentliches Gut	01.01.1900	0,0	0,0	
	1/0020004/01079	Grundstück Nr. 374, KG-Nr. 12190, Sonstige Straßenverkehrsanlagen, 651,00 m ² , öffentliches Gut	01.01.1900	0,0	0,0	
	1/0020004/01041	Grundstück Nr. 520, KG-Nr. 12185, Sonstige Straßenverkehrsanlagen, 94,00 m ²	01.01.1900	0,0	0,0	2.159,37
	1/0020004/01187	Grundstück Nr. 547/3, KG-Nr. 12192, Sonstige Straßenverkehrsanlagen, 884,00 m ² , öffentliches Gut	01.01.1900	0,0	0,0	
	1/0020004/01050	Grundstück Nr. 55/2, KG-Nr. 12185, Sonstige Straßenverkehrsanlagen, 404,00 m ² , öffentliches Gut	01.01.1900	0,0	0,0	
	1/0020004/00959	Grundstück Nr. 693, KG-Nr. 12140, Sonstige Verkehrsrandflächen, 55,00 m ²	01.01.1900	0,0	0,0	1.490,94
	1/0020004/01051	Grundstück Nr. 70/3, KG-Nr. 12185, Sonstige Straßenverkehrsanlagen, 95,00 m ² , öffentliches Gut	01.01.1900	0,0	0,0	

MVAG	Ansatz Konto	Bezeichnung	Inbetrieb- nahme	RND	ND	Buchwert 01.01.2020
	1/0020004/02249	Grundstück Nr. 706, KG-Nr. 12140, Sonstige Straßenverkehrsanlagen, 753,00 m ²	01.01.1900	0,0	0,0	20.412,32
	1/0020004/01188	Grundstück Nr. 736/3, KG-Nr. 12192, Sonstige Straßenverkehrsanlagen, 674,00 m ² , öffentliches Gut	01.01.1900	0,0	0,0	
	1/0020004/01192	Grundstück Nr. 776/3, KG-Nr. 12192, Sonstige Verkehrsrandflächen, 112,00 m ² , öffentliches Gut	01.01.1900	0,0	0,0	
	1/0020004/01054	Grundstück Nr. 78/4, KG-Nr. 12185, Sonstige Straßenverkehrsanlagen, 152,00 m ² , öffentliches Gut	01.01.1900	0,0	0,0	
	1/0020004/00978	Grundstück Nr. 935, KG-Nr. 12140, Sonstige Straßenverkehrsanlagen, 629,00 m ²	01.01.1900	0,0	0,0	17.050,93
	2/0040001/02177	Hauersteig / Fahrbahn Fläche 122,19 m ² , Oberfläche Asphalt, Zustand Klasse 3	01.01.2000	11,2	33,0	2.258,66
	2/0040001/02201	Hauersteig / Geh- und Radweg Fläche 79,30 m ² , Oberfläche Pflaster, Zustand Klasse 3	01.01.2000	11,2	33,0	1.172,68
	2/0040001/02053	Hauptstraße / Fahrbahn Fläche 263,85 m ² , Oberfläche Pflaster, Zustand Klasse 3	01.01.2000	11,2	33,0	4.877,13
	2/0040001/02227	Hauptstraße / Geh- und Radweg Fläche 29,47 m ² , Oberfläche Pflaster, Zustand Klasse 3	01.01.2000	11,2	33,0	435,80
	2/0040001/02203	Hauptstraße / Parkstreifen Fläche 291,48 m ² , Oberfläche Asphalt, Zustand Klasse 3	01.01.2000	11,2	33,0	4.310,37
	2/0040001/02205	Hauptstraße / Parkstreifen Fläche 703,06 m ² , Oberfläche Pflaster, Zustand Klasse 3	01.01.2000	11,2	33,0	10.396,77
	2/0040001/02069	Hinter der Burg / Fahrbahn Fläche 1.011,07 m ² , Oberfläche Asphalt, Zustand Klasse 3	01.01.2000	11,2	33,0	18.689,48
	2/0040001/02090	Hinter der Burg / Fahrbahn Fläche 418,38 m ² , Oberfläche Asphalt, Zustand Klasse 2	01.01.2006	17,8	33,0	11.917,49
	2/0040001/02141	Hinter der Burg / Parkstreifen Fläche 169,36 m ² , Oberfläche Asphalt, Zustand Klasse 2	01.01.2006	17,8	33,0	3.859,36
	2/0040001/02151	Joching / Fahrbahn Fläche 1.248,00 m ² , Oberfläche Asphalt, Zustand Klasse 3	01.01.2000	11,2	33,0	23.069,09
	2/0040002/02190	Joching / Fahrbahn Fläche 21,76 m ² , Oberfläche Schotter, Zustand Klasse 3	01.01.2013	2,0	10,0	55,49
	2/0040001/02206	Joching / Parkstreifen Fläche 509,79 m ² , Oberfläche Asphalt, Zustand Klasse 3	01.01.2000	11,2	33,0	7.538,71
	2/0040001/02225	Josef-Jamek-Straße / Geh- und Radweg Fläche 118,33 m ² , Oberfläche Pflaster, Zustand Klasse 2	01.01.2006	17,8	33,0	2.696,49
	2/0040001/02226	Josef-Jamek-Straße / Geh- und Radweg Fläche 142,13 m ² , Oberfläche Pflaster, Zustand Klasse 3	01.01.2000	11,2	33,0	2.101,77
	2/0040001/02209	Josef-Jamek-Straße / Parkstreifen Fläche 476,35 m ² , Oberfläche Asphalt, Zustand Klasse 3	01.01.2000	11,2	33,0	7.044,13
	2/0040001/02180	kein Name / Fahrbahn Fläche 24,69 m ² , Oberfläche Asphalt, Zustand Klasse 3	01.01.2000	11,2	33,0	456,39
	2/0040001/02230	kein Name / Parkstreifen Fläche 265,77 m ² , Oberfläche Asphalt, Zustand Klasse 3	01.01.2000	11,2	33,0	3.930,17
	2/0040001/02105	Kirchengasse / Fahrbahn Fläche 432,06 m ² , Oberfläche Asphalt, Zustand Klasse 3	01.01.2000	11,2	33,0	7.986,56
	2/0040001/02183	Kremser Straße / Fahrbahn Fläche 1.655,50 m ² , Oberfläche Asphalt, Zustand Klasse 4	01.01.1993	4,6	33,0	14.046,67
	2/0040001/02186	Laimgrubgasse / Fahrbahn Fläche 466,98 m ² , Oberfläche Asphalt, Zustand Klasse 3	01.01.2000	11,2	33,0	8.632,05
	2/0040001/02187	Laimgrubgasse / Parkstreifen Fläche 166,38 m ² , Oberfläche Beton, Zustand Klasse 3	01.01.2000	11,2	33,0	2.460,41
	2/0040001/02169	Landstraße / Fahrbahn Fläche 253,62 m ² , Oberfläche Asphalt, Zustand Klasse 2	01.01.2006	17,8	33,0	7.224,33
	2/0040001/02052	Landstraße / Fahrbahn Fläche 3.179,31 m ² , Oberfläche Asphalt, Zustand Klasse 3	01.01.2000	11,2	33,0	58.768,97
	2/0040001/02173	Landstraße / Geh- und Radweg Fläche 21,44 m ² , Oberfläche Asphalt, Zustand Klasse 3	01.01.2000	11,2	33,0	317,02
	2/0040001/02172	Landstraße / Parkstreifen Fläche 339,22 m ² , Oberfläche Asphalt, Zustand Klasse 3	01.01.2000	11,2	33,0	5.016,34
	2/0040001/02185	Lichtgartl / Fahrbahn Fläche 149,07 m ² , Oberfläche Asphalt, Zustand Klasse 4	01.01.1993	4,6	33,0	1.264,84
	2/0040001/02103	Marktplatz / Fahrbahn Fläche 801,84 m ² , Oberfläche Asphalt, Zustand Klasse 3	01.01.2000	11,2	33,0	14.821,89
	2/0040001/02063	Obere Bachgasse / Fahrbahn Fläche 49,80 m ² , Oberfläche Asphalt, Zustand Klasse 3	01.01.2000	11,2	33,0	920,55
	2/0040001/02223	Obere Bachgasse / Geh- und Radweg Fläche 124,19 m ² , Oberfläche Asphalt, Zustand Klasse 3	01.01.2000	11,2	33,0	1.836,54
	2/0040001/02221	Obere Bachgasse / Geh- und Radweg Fläche 163,87 m ² , Oberfläche Pflaster, Zustand Klasse 2	01.01.2006	17,8	33,0	3.734,25
	2/0040001/02219	Obere Bachgasse / Geh- und Radweg Fläche 45,24 m ² , Oberfläche Asphalt, Zustand Klasse 2	01.01.2006	17,8	33,0	1.030,92
	2/0040001/02155	Obere Bachgasse / Obere Bachgasse / Fahrbahn Fläche 1.117,82 m ² , Oberfläche Asphalt, Zustand Klasse 2	01.01.2006	17,8	33,0	31.840,79
	2/0040001/02157	Obere Bachgasse / Obere Bachgasse / Parkstreifen Fläche 214,51 m ² , Oberfläche Asphalt, Zustand Klasse 2	01.01.2006	17,8	33,0	4.888,23
	2/0040001/02156	Obere Bachgasse / Obere Bachgasse / Parkstreifen Fläche 669,84 m ² , Oberfläche Asphalt, Zustand Klasse 3	01.01.2000	11,2	33,0	9.905,51

MVAG	Ansatz Konto	Bezeichnung	Inbetrieb- nahme	RND	ND	Buchwert 01.01.2020
	2/0040001/02224	Obere Bachgasse / Parkstreifen Fläche 193,88 m ² , Oberfläche Asphalt, Zustand Klasse 2	01.01.2006	17,8	33,0	4.418,11
	2/0040001/02220	Obere Bachgasse / Parkstreifen Fläche 312,67 m ² , Oberfläche Asphalt, Zustand Klasse 3	01.01.2000	11,2	33,0	4.623,65
	2/0040001/02192	Parkplatz / Parkstreifen Fläche 267,58 m ² , Oberfläche Asphalt, Zustand Klasse 2	01.01.2006	17,8	33,0	6.097,58
	2/0040001/02198	Parkplatz / Parkstreifen Fläche 511,05 m ² , Oberfläche Asphalt, Zustand Klasse 3	01.01.2000	11,2	33,0	7.557,35
	2/0040001/02128	Parkplatz Ost / Fahrbahn Fläche 1.402,26 m ² , Oberfläche Asphalt, Zustand Klasse 3	01.01.2000	11,2	33,0	25.920,56
	2/0040001/02139	Pfarrer Burger Straße / Fahrbahn Fläche 1.052,84 m ² , Oberfläche Asphalt, Zustand Klasse 3	01.01.2000	11,2	33,0	19.461,59
	2/0040001/02174	Prakoltanerplatz / Fahrbahn Fläche 97,68 m ² , Oberfläche Asphalt, Zustand Klasse 3	01.01.2000	11,2	33,0	1.805,60
	2/0040001/02175	Prakoltanerplatz / Geh- und Radweg Fläche 213,22 m ² , Oberfläche Asphalt, Zustand Klasse 3	01.01.2000	11,2	33,0	3.153,07
	2/0040001/02091	Prof.-Gruber-Gasse / Fahrbahn Fläche 507,42 m ² , Oberfläche Asphalt, Zustand Klasse 3	01.01.2000	11,2	33,0	9.379,58
	2/0040001/02171	Rathausplatz / Fahrbahn Fläche 162,69 m ² , Oberfläche Asphalt, Zustand Klasse 3	01.01.2000	11,2	33,0	3.007,30
	2/0040001/02170	Rathausplatz / Geh- und Radweg Fläche 21,98 m ² , Oberfläche Asphalt, Zustand Klasse 3	01.01.2000	11,2	33,0	324,96
	2/0040001/02211	Ritzlingbachstraße / Geh- und Radweg Fläche 217,68 m ² , Oberfläche Asphalt, Zustand Klasse 3	01.01.2000	11,2	33,0	3.219,03
	2/0040001/02212	Ritzlingbachstraße / Parkstreifen Fläche 153,92 m ² , Oberfläche Asphalt, Zustand Klasse 3	01.01.2000	11,2	33,0	2.276,15
	2/0040001/02135	Rollfährstraße / Fahrbahn Fläche 368,15 m ² , Oberfläche Asphalt, Zustand Klasse 3	01.01.2000	11,2	33,0	6.805,10
	2/0040001/02050	Sankt Michael / Fahrbahn Fläche 142,44 m ² , Oberfläche Pflaster, Zustand Klasse 3	01.01.2000	11,2	33,0	2.632,98
	2/0040001/02051	Sankt Michael / Geh- und Radweg Fläche 64,35 m ² , Oberfläche Pflaster, Zustand Klasse 3	01.01.2000	11,2	33,0	951,60
	2/0040001/02231	Sankt Michael / Parkstreifen Fläche 315,45 m ² , Oberfläche Asphalt, Zustand Klasse 3	01.01.2000	11,2	33,0	4.664,84
	2/0040002/02071	Schiedweg / Fahrbahn Fläche 107,61 m ² , Oberfläche Schotter, Zustand Klasse 3	01.01.2013	2,0	10,0	274,40
	2/0040001/02045	Schiedweg / Fahrbahn Fläche 206,64 m ² , Oberfläche Asphalt, Zustand Klasse 3	01.01.2000	11,2	33,0	3.819,71
	2/0040001/02044	Schiedweg / Parkstreifen Fläche 88,06 m ² , Oberfläche Pflaster, Zustand Klasse 3	01.01.2000	11,2	33,0	1.302,22
	2/0040001/02191	Seiberstraße / Fahrbahn Fläche 253,56 m ² , Oberfläche Asphalt, Zustand Klasse 3	01.01.2000	11,2	33,0	4.687,02
	2/0040001/02176	St. Michael / Fahrbahn Fläche 206,95 m ² , Oberfläche Asphalt, Zustand Klasse 4	01.01.1993	4,6	33,0	1.755,94
	2/0040001/02178	St. Michael / Fahrbahn Fläche 231,84 m ² , Oberfläche Pflaster, Zustand Klasse 3	01.01.2000	11,2	33,0	4.285,53
	2/0040001/02222	Untere Bachgasse / Geh- und Radweg Fläche 164,22 m ² , Oberfläche Asphalt, Zustand Klasse 3	01.01.2000	11,2	33,0	2.428,39
	2/0040001/02213	Untere Bachgasse / Parkstreifen Fläche 195,00 m ² , Oberfläche Asphalt, Zustand Klasse 3	01.01.2000	11,2	33,0	2.883,56
	2/0040001/02076	Verbindung nach Joching / Fahrbahn Fläche 707,24 m ² , Oberfläche Asphalt, Zustand Klasse 3	01.01.2000	11,2	33,0	13.073,22
	2/0040001/02049	Wachaustraße / Fahrbahn Fläche 90,08 m ² , Oberfläche Asphalt, Zustand Klasse 3	01.01.2000	11,2	33,0	1.665,02
	2/0040001/02217	Wachaustraße / Geh- und Radweg Fläche 1.079,63 m ² , Oberfläche Asphalt, Zustand Klasse 3	01.01.2000	11,2	33,0	15.965,49
	2/0040001/02218	Wachaustraße / Parkstreifen Fläche 1.314,03 m ² , Oberfläche Asphalt, Zustand Klasse 3	01.01.2000	11,2	33,0	19.431,72
	2/0040001/02229	Wachaustraße / Parkstreifen Fläche 986,69 m ² , Oberfläche Asphalt, Zustand Klasse 2	01.01.2006	17,8	33,0	22.484,57
	2/0040001/02058	Weinbergstraße / Fahrbahn Fläche 1.414,84 m ² , Oberfläche Asphalt, Zustand Klasse 3	01.01.2000	11,2	33,0	26.153,10
	2/0040001/02188	Weinbergstraße / Fahrbahn Fläche 250,57 m ² , Oberfläche Asphalt, Zustand Klasse 4	01.01.1993	4,6	33,0	2.126,01
	2/0040001/02146	Weinbergstraße / Parkstreifen Fläche 196,01 m ² , Oberfläche Asphalt, Zustand Klasse 3	01.01.2000	11,2	33,0	2.898,57
	2/0040001/02081	Weißkirchen in der Wachau / Fahrbahn Fläche 138,00 m ² , Oberfläche Asphalt, Zustand Klasse 2	01.01.2006	17,8	33,0	3.930,91
	2/0040001/02041	Weißkirchen in der Wachau / Fahrbahn Fläche 4.176,46 m ² , Oberfläche Asphalt, Zustand Klasse 3	01.01.2000	11,2	33,0	77.201,23
	2/0040002/02228	Weißkirchen in der Wachau / Geh- und Radweg Fläche 227,22 m ² , Oberfläche Schotter, Zustand Klasse 3	01.01.2013	2,0	10,0	579,41
	2/0040001/02134	Weißkirchen in der Wachau / Geh- und Radweg Fläche 233,63 m ² , Oberfläche Asphalt, Zustand Klasse 3	01.01.2000	11,2	33,0	3.454,86
	2/0040001/02184	Weißkirchen in der Wachau / Geh- und Radweg Fläche 283,04 m ² , Oberfläche Pflaster, Zustand Klasse 3	01.01.2000	11,2	33,0	4.185,56
	2/0040001/02200	Weißkirchen in der Wachau / Geh- und Radweg Fläche 99,04 m ² , Oberfläche Asphalt, Zustand Klasse 4	01.01.1993	4,6	33,0	672,27

MVAG	Ansatz Konto	Bezeichnung	Inbetrieb- nahme	RND	ND	Buchwert 01.01.2020
	2/0040001/02167	Weißenkirchen in der Wachau / Parkstreifen Fläche 1,36 m ² , Oberfläche Pflaster, Zustand Klasse 3	01.01.2000	11,2	33,0	20,11
	2/0040001/02040	Weißenkirchen in der Wachau / Parkstreifen Fläche 419,30 m ² , Oberfläche Asphalt, Zustand Klasse 3	01.01.2000	11,2	33,0	6.200,56
	2/0040001/02100	Weißenkirchen in der Wachau / Weitenberg / Geh- und Radweg Fläche 340,35 m ² , Oberfläche Asphalt, Zustand Klasse 3	01.01.2000	11,2	33,0	5.033,05
	2/0040001/02084	Weitenberg / Fahrbahn Fläche 701,24 m ² , Oberfläche Asphalt, Zustand Klasse 3	01.01.2000	11,2	33,0	12.962,32
	2/0040001/02085	Weitenberg / Weitenberg / Fahrbahn Fläche 1.187,73 m ² , Oberfläche Asphalt, Zustand Klasse 2	01.01.2006	17,8	33,0	33.832,17
	2/0040001/02108	Weitenbergweg / Fahrbahn Fläche 257,64 m ² , Oberfläche Asphalt, Zustand Klasse 2	01.01.2006	17,8	33,0	7.338,84
	2/0040001/02101	Weitenbergweg / Fahrbahn Fläche 288,30 m ² , Oberfläche Asphalt, Zustand Klasse 3	01.01.2000	11,2	33,0	5.329,18
	2/0040001/02046	Weitenbergweg / Weitenberg / Fahrbahn Fläche 204,68 m ² , Oberfläche Asphalt, Zustand Klasse 3	01.01.2000	11,2	33,0	3.783,48
	2/0040001/02099	Weitenbergweg / Weitenberg / Fahrbahn Fläche 578,56 m ² , Oberfläche Asphalt, Zustand Klasse 2	01.01.2006	17,8	33,0	16.480,19
	2/0040001/02043	Winklgasse / Fahrbahn Fläche 1.086,06 m ² , Oberfläche Asphalt, Zustand Klasse 3	01.01.2000	11,2	33,0	20.075,56
	2/0040001/02189	Wösendorf / Fahrbahn Fläche 421,19 m ² , Oberfläche Asphalt, Zustand Klasse 3	01.01.2000	11,2	33,0	7.785,63
	2/0040001/02142	Wösendorf in der Wachau / Fahrbahn Fläche 531,50 m ² , Oberfläche Asphalt, Zustand Klasse 2	01.01.2006	17,8	33,0	15.139,55
	2/0040001/02054	Wösendorf in der Wachau / Fahrbahn Fläche 93,12 m ² , Oberfläche Asphalt, Zustand Klasse 3	01.01.2000	11,2	33,0	1.721,31
	2/0040001/02061	Ziegelofengasse / Fahrbahn Fläche 1.582,06 m ² , Oberfläche Asphalt, Zustand Klasse 2	01.01.2006	17,8	33,0	45.064,74
	2/0040001/02124	Ziegelofengasse / Geh- und Radweg Fläche 153,95 m ² , Oberfläche Asphalt, Zustand Klasse 2	01.01.2006	17,8	33,0	3.508,19
	2/0040002/02125	Ziegelofengasse / Geh- und Radweg Fläche 27,13 m ² , Oberfläche Schotter, Zustand Klasse 3	01.01.2013	2,0	10,0	69,17
	2/0040001/02150	Zufahrt Fähre / Fahrbahn Fläche 223,20 m ² , Oberfläche Asphalt, Zustand Klasse 2	01.01.2006	17,8	33,0	6.357,82
	2/0040001/02199	Zufahrt Jamek / Fahrbahn Fläche 331,74 m ² , Oberfläche Asphalt, Zustand Klasse 3	01.01.2000	11,2	33,0	6.132,16
	2/0040001/02179	Zufahrt St Michael / Fahrbahn Fläche 465,05 m ² , Oberfläche Pflaster, Zustand Klasse 3	01.01.2000	11,2	33,0	8.596,38
	2/0040001/02181	Zur Weinschenke / Fahrbahn Fläche 10,77 m ² , Oberfläche Asphalt, Zustand Klasse 3	01.01.2000	11,2	33,0	199,08
	2/0040001/02247	Zustandsklasse 3	01.07.2001	13,5	33,0	58.461,00
1022	Gebäude und Bauten					14.564,26
	612000	Gemeindestrassen				14.564,26
	2/0070002/01234	Bushaltestelle JO - 2015	30.09.2015	14,5	20,0	7.325,44
	2/0070002/01282	Bushaltestelle WKN - 2018	30.03.2018	17,0	20,0	1.112,40
	2/0070002/01235	Bushaltestelle WÖS - 2013	30.04.2013	12,0	20,0	6.126,42
1311	Investitionszuschüsse von Trägern öffentlichen Rechts					-7.513,27
	612000	Gemeindestrassen				-7.513,27
	2/0070002/01385	KT Bushaltestelle JO - 2015	23.02.2016	14,5	20,0	-7.513,27
1021	Grundstücke, Grundstückseinrichtungen und Infrastruktur					58.327,08
	639000	Sonstige Einrichtungen u.Maßnahmen				58.327,08
	1/0030001/00345	Grundstück Nr. 22, KG-Nr. 12185, Weingärten Weingärten, 9.057,00 m ²	01.01.1900	0,0	0,0	58.327,08
1025	Technische Anlagen, Fahrzeuge und Maschinen					5.928,30
	639000	Sonstige Einrichtungen u.Maßnahmen				5.928,30
	5/0240001/00677	Rundholzg. f. Kranfahrzeug 2013	04.12.2013	2,5	10,0	1.157,10

MVAG	Ansatz Konto	Bezeichnung	Inbetrieb- nahme	RND	ND	Buchwert 01.01.2020
	4/0150002/01286	Stapler und Anhänger 2010	20.09.2010	0,0	10,0	4.592,40
	5/0240001/00679	Staplertrav. m. Haken 2013	02.09.2013	2,5	10,0	178,80
1026	Amts-, Betriebs- und Geschäftsausstattung					6.586,48
	639000	Sonstige Einrichtungen u. Maßnahmen				6.586,48
	4/0130002/01300	Bergungsgerät und Mehrgasmessgerät	14.06.2018	7,0	10,0	6.586,48
1024	Sonderanlagen					91.942,98
	640000	Einrichtungen u. Maßnahmen nach StvO				91.942,98
	2/0040001/00001	Eisenbahnkreuzung Wachaubahn Signalanlage Pimernigl	09.11.2018	30,5	33,0	91.942,98
1021	Grundstücke, Grundstückseinrichtungen und Infrastruktur					2.153.418,44
	710000	Wirtschaftsförderung Land-u. forstw. Wegebau				1.669.730,62
	2/0040002/02245	Achleiten III / Fahrbahn Fläche 172,23 m ² , Oberfläche Schotter, Zustand Klasse 3	01.01.2013	2,0	10,0	439,19
	2/0040001/02109	Achleiten / Fahrbahn Fläche 785,34 m ² , Oberfläche Asphalt, Zustand Klasse 3	01.01.2000	11,2	33,0	14.516,89
	2/0040002/02236	Achleiten I / Fahrbahn Fläche 7.057,11 m ² , Oberfläche Schotter, Zustand Klasse 3	01.01.2013	2,0	10,0	17.995,63
	2/0040001/02078	Achleitenweg / Fahrbahn Fläche 2.591,81 m ² , Oberfläche Asphalt, Zustand Klasse 3	01.01.2000	11,2	33,0	47.909,22
	2/0040002/02117	Achleitenweg III / Fahrbahn Fläche 509,97 m ² , Oberfläche Schotter, Zustand Klasse 3	01.01.2013	2,0	10,0	1.300,43
	2/0040001/02168	Alte Landstraße / Fahrbahn Fläche 1.333,72 m ² , Oberfläche Asphalt, Zustand Klasse 3	01.01.2000	11,2	33,0	24.653,61
	2/0040001/02059	Alte Straße / Fahrbahn Fläche 5.011,83 m ² , Oberfläche Asphalt, Zustand Klasse 3	01.01.2000	11,2	33,0	92.642,92
	2/0040002/02238	Alte Straße / Fahrbahn Fläche 683,76 m ² , Oberfläche Schotter, Zustand Klasse 3	01.01.2013	2,0	10,0	1.743,59
	2/0040002/02240	Alte Straße / Geh- und Radweg Fläche 369,16 m ² , Oberfläche Schotter, Zustand Klasse 3	01.01.2013	2,0	10,0	941,36
	2/0040002/02158	Altmanleithenweg / Fahrbahn Fläche 1.899,03 m ² , Oberfläche Schotter, Zustand Klasse 3	01.01.2013	2,0	10,0	4.842,53
	2/0040001/02122	Am Donaufeld / Fahrbahn Fläche 912,81 m ² , Oberfläche Asphalt, Zustand Klasse 2	01.01.2006	17,8	33,0	26.001,25
	2/0040001/02159	Am Saiber / Fahrbahn Fläche 2.819,70 m ² , Oberfläche Asphalt, Zustand Klasse 4	01.01.1993	4,6	33,0	23.924,73
	2/0040001/02149	Bachgasse / Fahrbahn Fläche 26,22 m ² , Oberfläche Asphalt, Zustand Klasse 3	01.01.2000	11,2	33,0	484,58
	2/0040001/02235	Buschenbergweg / Fahrbahn Fläche 1.063,07 m ² , Oberfläche Asphalt, Zustand Klasse 4	01.01.1993	4,6	33,0	9.020,00
	2/0040001/02207	Donauradweg / Geh- und Radweg Fläche 12.755,48 m ² , Oberfläche Asphalt, Zustand Klasse 2	01.01.2006	17,8	33,0	290.670,22
	2/0040001/02140	Everlweg / Fahrbahn Fläche 2.934,21 m ² , Oberfläche Asphalt, Zustand Klasse 3	01.01.2000	11,2	33,0	54.238,43
	2/0040002/02233	Everlweg / Fahrbahn Fläche 531,54 m ² , Oberfläche Schotter, Zustand Klasse 3	01.01.2013	2,0	10,0	1.355,43
	2/0040001/02072	Gehweg Bad / Geh- und Radweg Fläche 58,62 m ² , Oberfläche Asphalt, Zustand Klasse 3	01.01.2000	11,2	33,0	866,87
	2/0040001/02102	Grablbach / Fahrbahn Fläche 509,11 m ² , Oberfläche Asphalt, Zustand Klasse 3	01.01.2000	11,2	33,0	9.410,82
	1/0020004/00917	Grundstück Nr. 2205, KG-Nr. 12140, Sonstige Straßenverkehrsanlagen, 304,00 m ²	01.01.1900	0,0	0,0	8.240,83
	1/0020004/00919	Grundstück Nr. 2207, KG-Nr. 12140, Sonstige Straßenverkehrsanlagen, 51,00 m ²	01.01.1900	0,0	0,0	1.382,51
	2/0040001/02089	Hauersteig / Fahrbahn Fläche 0,72 m ² , Oberfläche Asphalt, Zustand Klasse 3	01.01.2000	11,2	33,0	13,31
	2/0040001/02087	Hauptstraße / Fahrbahn Fläche 631,71 m ² , Oberfläche Asphalt, Zustand Klasse 3	01.01.2000	11,2	33,0	11.677,06
	2/0040001/02208	Hauptstraße / Parkstreifen Fläche 88,40 m ² , Oberfläche Pflaster, Zustand Klasse 3	01.01.2000	11,2	33,0	1.307,25
	2/0040001/02097	Hinter der Burg / Fahrbahn Fläche 3.787,08 m ² , Oberfläche Asphalt, Zustand Klasse 3	01.01.2000	11,2	33,0	70.003,60
	2/0040001/02062	Hinterseiber / Fahrbahn Fläche 3.885,15 m ² , Oberfläche Asphalt, Zustand Klasse 3	01.01.2000	11,2	33,0	71.816,41

MVAG	Ansatz Konto	Bezeichnung	Inbetrieb- nahme	RND	ND	Buchwert 01.01.2020
	2/0040002/02154	Joching / Fahrbahn Fläche 213,40 m ² , Oberfläche Schotter, Zustand Klasse 3	01.01.2013	2,0	10,0	544,17
	2/0040001/02153	Joching / Fahrbahn Fläche 955,72 m ² , Oberfläche Asphalt, Zustand Klasse 3	01.01.2000	11,2	33,0	17.666,34
	2/0040001/02120	Kainrathstal / Fahrbahn Fläche 336,53 m ² , Oberfläche Asphalt, Zustand Klasse 4	01.01.1993	4,6	33,0	2.855,36
	2/0040002/02239	Kainrathstal / Geh- und Radweg Fläche 337,43 m ² , Oberfläche Schotter, Zustand Klasse 3	01.01.2013	2,0	10,0	860,45
	2/0040002/02244	Kainratstalweg / Fahrbahn Fläche 457,23 m ² , Oberfläche Schotter, Zustand Klasse 3	01.01.2013	2,0	10,0	1.165,94
	2/0040002/02234	kein Name / Fahrbahn Fläche 4.407,06 m ² , Oberfläche Schotter, Zustand Klasse 3	01.01.2013	2,0	10,0	11.238,00
	2/0040001/02237	kein Name / Fahrbahn Fläche 65,37 m ² , Oberfläche Asphalt, Zustand Klasse 3	01.01.2000	11,2	33,0	1.208,35
	2/0040001/02088	Keinratstalweg / Fahrbahn Fläche 257,28 m ² , Oberfläche Asphalt, Zustand Klasse 4	01.01.1993	4,6	33,0	2.182,98
	2/0040001/02077	Kellergasse / Fahrbahn Fläche 254,56 m ² , Oberfläche Asphalt, Zustand Klasse 3	01.01.2000	11,2	33,0	4.705,41
	2/0040001/02068	Kellergasse / Kollmütz II / Fahrbahn Fläche 1.747,41 m ² , Oberfläche Asphalt, Zustand Klasse 3	01.01.2000	11,2	33,0	32.300,61
	2/0040001/02093	Kollmütz / Fahrbahn Fläche 2.051,79 m ² , Oberfläche Asphalt, Zustand Klasse 3	01.01.2000	11,2	33,0	37.927,03
	2/0040002/02092	Kollmütz II / Fahrbahn Fläche 5.772,40 m ² , Oberfläche Schotter, Zustand Klasse 3	01.01.2013	2,0	10,0	14.719,62
	2/0040001/02082	Kollmütz II / Fahrbahn Fläche 6.603,21 m ² , Oberfläche Asphalt, Zustand Klasse 3	01.01.2000	11,2	33,0	122.059,24
	2/0040001/02106	Kollmütz II / Fahrbahn Fläche 870,36 m ² , Oberfläche Asphalt, Zustand Klasse 4	01.01.1993	4,6	33,0	7.384,87
	2/0040001/02127	Kremser Straße / Fahrbahn Fläche 0,35 m ² , Oberfläche Asphalt, Zustand Klasse 4	01.01.1993	4,6	33,0	2,97
	2/0040001/02137	Laimgrubgasse / Fahrbahn Fläche 498,45 m ² , Oberfläche Asphalt, Zustand Klasse 3	01.01.2000	11,2	33,0	9.213,77
	2/0040001/02136	Lichtgartl / Fahrbahn Fläche 238,41 m ² , Oberfläche Asphalt, Zustand Klasse 4	01.01.1993	4,6	33,0	2.022,87
	2/0040001/02086	Marienfildweg / Fahrbahn Fläche 886,04 m ² , Oberfläche Asphalt, Zustand Klasse 3	01.01.2000	11,2	33,0	16.378,32
	2/0040001/02242	Mieslingtal / Fahrbahn Fläche 66,00 m ² , Oberfläche Beton, Zustand Klasse 1	01.01.2013	24,4	33,0	2.540,00
	2/0040001/02193	Parkplatz / Parkstreifen Fläche 116,10 m ² , Oberfläche Asphalt, Zustand Klasse 2	01.01.2006	17,8	33,0	2.645,67
	2/0040001/02197	Parkplatz / Parkstreifen Fläche 964,32 m ² , Oberfläche Asphalt, Zustand Klasse 3	01.01.2000	11,2	33,0	14.260,25
	2/0040001/02055	Prakoltanerplatz / Fahrbahn Fläche 165,18 m ² , Oberfläche Asphalt, Zustand Klasse 3	01.01.2000	11,2	33,0	3.053,33
	2/0040001/02056	Prakoltanerplatz / Geh- und Radweg Fläche 376,75 m ² , Oberfläche Asphalt, Zustand Klasse 3	01.01.2000	11,2	33,0	5.571,26
	2/0040001/02130	Radweg / Geh- und Radweg Fläche 2.905,32 m ² , Oberfläche Asphalt, Zustand Klasse 2	01.01.2006	17,8	33,0	66.206,08
	2/0040001/02164	Raleis / Fahrbahn Fläche 3.256,04 m ² , Oberfläche Asphalt, Zustand Klasse 4	01.01.1993	4,6	33,0	27.627,01
	2/0040001/02110	Raleisweg / Fahrbahn Fläche 800,15 m ² , Oberfläche Asphalt, Zustand Klasse 4	01.01.1993	4,6	33,0	6.789,15
	2/0040002/02107	Ritzlingbachweg / Fahrbahn Fläche 1.205,94 m ² , Oberfläche Schotter, Zustand Klasse 3	01.01.2013	2,0	10,0	3.075,15
	2/0040001/02096	Ritzlingbachweg / Fahrbahn Fläche 1.553,28 m ² , Oberfläche Asphalt, Zustand Klasse 3	01.01.2000	11,2	33,0	28.712,15
	2/0040001/02165	Rotte Schild / Fahrbahn Fläche 22,83 m ² , Oberfläche Asphalt, Zustand Klasse 3	01.01.2000	11,2	33,0	422,01
	2/0040001/02163	Rotte Schild / In der Schild/Rotte Schild / Fahrbahn Fläche 1.367,75 m ² , Oberfläche Asphalt, Zustand Klasse 3	01.01.2000	11,2	33,0	25.282,65
	2/0040001/02143	Schiedlweg / Fahrbahn Fläche 210,99 m ² , Oberfläche Asphalt, Zustand Klasse 3	01.01.2000	11,2	33,0	3.900,12
	2/0040002/02241	Schildhütten / Fahrbahn Fläche 1.104,93 m ² , Oberfläche Schotter, Zustand Klasse 3	01.01.2013	2,0	10,0	2.817,57
	2/0040001/02129	Schildhütten / Fahrbahn Fläche 832,80 m ² , Oberfläche Asphalt, Zustand Klasse 3	01.01.2000	11,2	33,0	15.394,18
	2/0040001/02166	Seiberstraße / Fahrbahn Fläche 48,48 m ² , Oberfläche Asphalt, Zustand Klasse 3	01.01.2000	11,2	33,0	896,15
	2/0040001/02074	St. Michael / Fahrbahn Fläche 10,17 m ² , Oberfläche Asphalt, Zustand Klasse 4	01.01.1993	4,6	33,0	86,29
	2/0040001/02160	Steintruheweg / Fahrbahn Fläche 1.932,43 m ² , Oberfläche Asphalt, Zustand Klasse 4	01.01.1993	4,6	33,0	16.396,33
	2/0040001/02243	Tieglergrabenweg / Fahrbahn Fläche 2.013,63 m ² , Oberfläche Asphalt, Zustand Klasse 4	01.01.1993	4,6	33,0	17.085,30
	2/0040001/02094	Tieglergrabenweg / Fahrbahn Fläche 206,16 m ² , Oberfläche Asphalt, Zustand Klasse 2	01.01.2006	17,8	33,0	5.872,44
	2/0040001/02161	Tieglergrabenweg / Fahrbahn Fläche 481,26 m ² , Oberfläche Asphalt, Zustand Klasse 3	01.01.2000	11,2	33,0	8.896,02

MVAG	Ansatz Konto	Bezeichnung	Inbetrieb- nahme	RND	ND	Buchwert 01.01.2020
	2/0040001/02075	Verbindung nach Joching / Fahrbahn Fläche 1.431,96 m ² , Oberfläche Asphalt, Zustand Klasse 3	01.01.2000	11,2	33,0	26.469,56
	2/0040001/02131	Wachaustraße / Fahrbahn Fläche 886,28 m ² , Oberfläche Asphalt, Zustand Klasse 4	01.01.1993	4,6	33,0	7.519,91
	2/0040001/02214	Wachaustraße / Geh- und Radweg Fläche 408,79 m ² , Oberfläche Asphalt, Zustand Klasse 3	01.01.2000	11,2	33,0	6.045,08
	2/0040002/02215	Wachaustraße / Parkstreifen Fläche 172,04 m ² , Oberfläche Schotter, Zustand Klasse 3	01.01.2013	2,0	10,0	438,71
	2/0040001/02216	Wachaustraße / Parkstreifen Fläche 296,25 m ² , Oberfläche Asphalt, Zustand Klasse 3	01.01.2000	11,2	33,0	4.380,91
	2/0040001/02144	Weinbergstraße / Fahrbahn Fläche 223,02 m ² , Oberfläche Asphalt, Zustand Klasse 4	01.01.1993	4,6	33,0	1.892,29
	2/0040001/02095	Weinbergstraße / Parkstreifen Fläche 3,92 m ² , Oberfläche Asphalt, Zustand Klasse 3	01.01.2000	11,2	33,0	57,97
	2/0040002/02145	Weinbergstraße / Parkstreifen Fläche 37,64 m ² , Oberfläche Schotter, Zustand Klasse 3	01.01.2013	2,0	10,0	95,99
	2/0040001/02111	Weingartenweg / Fahrbahn Fläche 1.209,30 m ² , Oberfläche Asphalt, Zustand Klasse 3	01.01.2000	11,2	33,0	22.353,73
	2/0040001/02126	Weingartenweg / Fahrbahn Fläche 2.011,18 m ² , Oberfläche Asphalt, Zustand Klasse 2	01.01.2006	17,8	33,0	57.288,02
	2/0040001/02232	Weissenkirchen / Fahrbahn Fläche 497,40 m ² , Oberfläche Asphalt, Zustand Klasse 3	01.01.2000	11,2	33,0	9.194,36
	2/0040001/02064	Weißenkirchen in der Wachau / Fahrbahn Fläche 1.216,58 m ² , Oberfläche Asphalt, Zustand Klasse 3	01.01.2000	11,2	33,0	22.488,30
	2/0040001/02162	Weitenberg / Fahrbahn Fläche 1.245,45 m ² , Oberfläche Asphalt, Zustand Klasse 5	01.01.1986	0,0	33,0	
	2/0040001/02083	Weitenberg / Fahrbahn Fläche 5.985,02 m ² , Oberfläche Asphalt, Zustand Klasse 3	01.01.2000	11,2	33,0	110.632,19
	2/0040001/02060	Weitenberg / Fahrbahn Fläche 503,01 m ² , Oberfläche Asphalt, Zustand Klasse 2	01.01.2006	17,8	33,0	14.328,16
	2/0040001/02119	Weitenberg / Fahrbahn Fläche 552,78 m ² , Oberfläche Asphalt, Zustand Klasse 4	01.01.1993	4,6	33,0	4.690,21
	2/0040002/02098	Weitenberg / Fahrbahn Fläche 8.492,49 m ² , Oberfläche Schotter, Zustand Klasse 3	01.01.2013	2,0	10,0	21.655,85
	2/0040001/02121	Winklgasse / Fahrbahn Fläche 43,96 m ² , Oberfläche Asphalt, Zustand Klasse 3	01.01.2000	11,2	33,0	812,59
	2/0040001/02104	Zufahrt St Michael / Fahrbahn Fläche 741,60 m ² , Oberfläche Pflaster, Zustand Klasse 3	01.01.2000	11,2	33,0	13.708,36
	2/0040001/02132	Zufahrt Weißenkirchen / Fahrbahn Fläche 677,95 m ² , Oberfläche Asphalt, Zustand Klasse 3	01.01.2000	11,2	33,0	12.531,80
	2/0040001/02118	Zur Weinschenke / Fahrbahn Fläche 204,63 m ² , Oberfläche Asphalt, Zustand Klasse 3	01.01.2000	11,2	33,0	3.782,55
	815000	Park-u.Gartenanlagen				483.687,82
	2/0290003/01227	Erichtung Spielplatz WÖS 2013-2015	30.09.2015	4,5	10,0	14.223,85
	4/0290003/01228	Erlebnisspielplatz JO	23.08.2007	0,0	10,0	
	2/0040013/01226	Funcourt WKN 2005	23.06.2006	19,0	33,0	27.764,22
	4/0040008/01232	Geländer u. Gehtürl Rathausplatz Trafo 2012	21.05.2012	11,0	20,0	6.175,95
	1/0030001/00223	Grundstück Nr. 2200/10, KG-Nr. 12140, Gärten Gärten, 1.537,00 m ²	01.01.1900	0,0	0,0	166.659,98
	1/0020004/00224	Grundstück Nr. 2200/10, KG-Nr. 12140, Sonstige Straßenverkehrsanlagen, 96,00 m ²	01.01.1900	0,0	0,0	2.602,37
	1/0010001/00229	Grundstück Nr. 2200/5, KG-Nr. 12140, Sonstige Freizeiflächen, 2.888,00 m ²	01.01.1900	0,0	0,0	78.287,90
	1/0020004/00228	Grundstück Nr. 2200/5, KG-Nr. 12140, Sonstige Straßenverkehrsanlagen, 15,00 m ²	01.01.1900	0,0	0,0	406,62
	1/0030001/00347	Grundstück Nr. 31, KG-Nr. 12185, Gärten Gärten, 734,00 m ²	01.01.1900	0,0	0,0	67.445,79
	1/0030001/00348	Grundstück Nr. 33/1, KG-Nr. 12185, Gärten Gärten, 813,00 m ²	01.01.1900	0,0	0,0	74.704,94
	1/0010001/00507	Grundstück Nr. 764/2, KG-Nr. 12192, Sonstige Freizeiflächen, 961,00 m ²	01.01.1900	0,0	0,0	22.076,09
	2/0290003/01371	Spielplatz Ausstattung 2017	23.05.2017	6,0	10,0	1.525,67
	4/0290003/01229	Spielplatzgeräte Rathausplatz 2014	07.11.2014	3,5	10,0	12.869,35
	4/0290003/01370	Beachplatz Netz	23.07.2019	8,5	10,0	1.646,23
	2/0040008/01376	Gitterzaun und Türe	05.09.2019	18,5	20,0	3.358,17
	2/0040008/01377	Maschendrahtzaun und Gehtor	19.08.2019	18,5	20,0	2.527,20

MVAG	Ansatz Konto	Bezeichnung	Inbetrieb- nahme	RND	ND	Buchwert 01.01.2020
	4/0040010/01375	Schönbrunn - Bänke 10 Stück	14.08.2019	8,5	10,0	1.413,49
1311	Investitionszuschüsse von Trägern öffentlichen Rechts					-4.125,00
	815000	Park-u.Gartenanlagen				-4.125,00
	2/0290003/01382	KT Erichtung Spielplatz WÖS 2013-2015	30.09.2015	4,5	10,0	-4.125,00
	4/0290003/01383	KT Erlebnisspielplatz JO	13.09.2007	0,0	10,0	
	4/0290003/01384	KT Spielplatzgeräte Rathausplatz 2014	14.01.2014	0,0	10,0	
1313	Investitionszuschüsse von übrigen					-5.181,81
	815000	Park-u.Gartenanlagen				-5.181,81
	2/0040013/01381	KT Funcourt WKN 2005	15.06.2005	18,0	33,0	-5.181,81
1021	Grundstücke, Grundstückseinrichtungen und Infrastruktur					217.939,67
	816000	Öffentliche Beleuchtung				71.692,01
	2/0040012/01288	Strassenbeleuchtung LED	17.07.2017	1,5	5,0	71.692,01
	817000	Friedhöfe u. Aufbahrungshalle				146.247,66
	1/0020002/00085	Grundstück Nr. 201, KG-Nr. 12140, Sonstige Friedhöfe, 3.001,00 m²	01.01.1900	0,0	0,0	81.351,11
	1/0020001/00086	Grundstück Nr. 202/1, KG-Nr. 12140, Bauflächen Gebäude, 260,00 m²	01.01.1900	0,0	0,0	35.240,40
	1/0020002/00087	Grundstück Nr. 202/1, KG-Nr. 12140, Sonstige Friedhöfe, 749,00 m²	01.01.1900	0,0	0,0	20.303,89
	1/0020002/00088	Grundstück Nr. 203/1, KG-Nr. 12140, Sonstige Friedhöfe, 345,00 m²	01.01.1900	0,0	0,0	9.352,26
1024	Sonderanlagen					0,00
	817000	Friedhöfe u. Aufbahrungshalle				0,00
	2/0070003/01233	Friedhofsanlage samt Aufbahrungshalle WKN inkl. Außenanlagen	01.01.1975	0,0	33,0	
1026	Amts-, Betriebs- und Geschäftsausstattung					1.203,84
	817000	Friedhöfe u. Aufbahrungshalle				1.203,84
	4/0110002/01379	Friedhöfe Wkn u. St. Michael Einrichtung 2019	19.12.2019	8,5	10,0	1.203,84
1021	Grundstücke, Grundstückseinrichtungen und Infrastruktur					248.736,32
	820000	Bauhof				248.736,32
	1/0020001/00014	Grundstück Nr. .267, KG-Nr. 12140, Bauflächen Gebäude, 671,00 m²	01.01.1900	0,0	0,0	90.947,34
	1/0020002/00015	Grundstück Nr. .267, KG-Nr. 12140, Sonstige, Landstraße 284 Betriebsflächen, 923,00 m²	01.01.1900	0,0	0,0	125.103,42
	1/0020001/01252	Grundstück Nr. 2213, KG-Nr. 12140, Bauflächen Gebäude, 192,00 m²	01.01.1900	0,0	0,0	26.023,68
	1/0020001/01253	Grundstück Nr. 764/2, KG-Nr. 12192, Bauflächen Gebäude, 58,00 m²	01.01.1900	0,0	0,0	6.661,88

MVAG	Ansatz Konto	Bezeichnung	Inbetrieb- nahme	RND	ND	Buchwert 01.01.2020
1022	Gebäude und Bauten					119.796,99
	820000	Bauhof				119.796,99
	3/0060001/00667	Bauhof Gebäude WKN	01.01.1980	9,0	50,0	49.925,89
	3/0060001/01249	Lagerhalle Bahnhof WKN 2213	01.01.1983	12,0	50,0	42.967,92
	3/0060001/01250	Lagerhalle WÖS 764/2	01.01.2000	29,0	50,0	26.903,18
1025	Technische Anlagen, Fahrzeuge und Maschinen					49.352,94
	820000	Bauhof				49.352,94
	5/0290001/01291	Altbestand Werkzeuge und Maschinen	01.01.1900	0,0	8,0	
	5/0230001/00671	Auslegemäher + Steuerung + Betongewicht - Hammerschmied 2016	15.11.2016	5,5	10,0	15.047,50
	5/0150002/00681	CARRARO Traktor KR 797D Baujahr 1991	01.01.1991	0,0	10,0	
	5/0150003/00668	Elektro-Golfwagen 2017	07.09.2017	6,5	10,0	2.250,00
	5/0290001/00673	Mulchgerät Hellerschmied 2011 MT 20 HR	27.07.2011	0,0	8,0	
	5/0290001/00678	Mulchmäher 2015	29.07.2015	2,5	8,0	1.199,08
	5/0150002/00669	Traktor Deutz KR 616BP - 2007	03.07.2007	0,0	10,0	
	5/0150002/00670	VW Pritsche KR 906CY - 2014	12.11.2014	3,5	10,0	14.012,10
	5/0290001/01367	Baukompressor Mobilair M36 DE 7bar E	16.12.2019	6,5	8,0	14.913,75
	5/0290001/01365	Heckenschere 2019	15.02.2019	6,0	8,0	478,06
	5/0290001/01366	Motorsense 2019 2 Stück	02.07.2019	6,5	8,0	1.452,45
1026	Amts-, Betriebs- und Geschäftsausstattung					774,00
	820000	Bauhof				774,00
	5/0110002/01292	Altbestand Ausstattung Bauhof	01.01.1900	0,0	10,0	
	5/0180003/01290	Laptop 2018	26.06.2018	1,0	4,0	774,00
1021	Grundstücke, Grundstückseinrichtungen und Infrastruktur					2.739.328,84
	840000	Grundbesitz				2.497.850,78
	1/0020001/00295	Grundstück Nr. .15, KG-Nr. 12185, Bauflächen, Weinbergstraße 15 FF JO Gebäude, 195,00 m²	01.01.1900	0,0	0,0	22.397,70
	1/0010001/00694	Grundstück Nr. .196, KG-Nr. 12140, Sonstige Sonstiges (ohne Spezifizierung), 19,00 m²	01.01.1900	0,0	0,0	515,05
	1/0010001/00695	Grundstück Nr. .197, KG-Nr. 12140, Sonstige Sonstiges (ohne Spezifizierung), 16,00 m²	01.01.1900	0,0	0,0	433,73
	1/0020001/01211	Grundstück Nr. .26, KG-Nr. 12140, Bauflächen, Marktplatz 25 Gebäude, 132,00 m²	01.01.1900	0,0	0,0	17.891,28
	1/0020001/00697	Grundstück Nr. .26, KG-Nr. 12140, Bauflächen, Marktplatz 25 Gebäudenebenenflächen, 33,00 m²	01.01.1900	0,0	0,0	4.472,82
	1/0030001/00704	Grundstück Nr. 1005, KG-Nr. 12140, landwirtschaftlich genutzte Grundflächen Verbuschte Flächen, 323,00 m²	01.01.1900	0,0	0,0	1.049,75
	1/0030002/00705	Grundstück Nr. 1005, KG-Nr. 12140, Wald Wälder, 3.090,00 m²	01.01.1900	0,0	0,0	5.021,25
	1/0030002/00980	Grundstück Nr. 1045/110, KG-Nr. 12185, Wald Wälder, 3.812,00 m²	01.01.1900	0,0	0,0	6.137,32
	1/0030002/00981	Grundstück Nr. 1045/125, KG-Nr. 12185, Wald Wälder, 6.992,00 m²	01.01.1900	0,0	0,0	11.257,12
	1/0030002/00982	Grundstück Nr. 1045/60, KG-Nr. 12185, Wald Wälder, 22.943,00 m²	01.01.1900	0,0	0,0	36.938,23
	1/0030002/00983	Grundstück Nr. 1048/1, KG-Nr. 12185, Wald Wälder, 6.576,00 m²	01.01.1900	0,0	0,0	10.587,36
	1/0030002/00985	Grundstück Nr. 1048/2, KG-Nr. 12185, Wald Wälder, 1.360,00 m²	01.01.1900	0,0	0,0	2.189,60

MVAG	Ansatz Konto	Bezeichnung	Inbetrieb- nahme	RND	ND	Buchwert 01.01.2020
	1/0030002/00986	Grundstück Nr. 1048/3, KG-Nr. 12185, Wald Wälder, 1.311,00 m ²	01.01.1900	0,0	0,0	2.110,71
	1/0030001/00991	Grundstück Nr. 1054/2, KG-Nr. 12185, Weingärten Weingärten, 127,00 m ² , öffentliches Gut	01.01.1900	0,0	0,0	
	1/0030001/00997	Grundstück Nr. 1058/2, KG-Nr. 12185, landwirtschaftlich genutzte Grundflächen Verbuschte Flächen, 80,00 m ² , öffentliches Gut	01.01.1900	0,0	0,0	
	1/0030001/00999	Grundstück Nr. 1059/1, KG-Nr. 12185, landwirtschaftlich genutzte Grundflächen Verbuschte Flächen, 123,00 m ² , öffentliches Gut	01.01.1900	0,0	0,0	
	1/0030002/01001	Grundstück Nr. 1059/1, KG-Nr. 12185, Wald Wälder, 464,00 m ² , öffentliches Gut	01.01.1900	0,0	0,0	
	1/0030001/01000	Grundstück Nr. 1059/1, KG-Nr. 12185, Weingärten Weingärten, 658,00 m ² , öffentliches Gut	01.01.1900	0,0	0,0	
	1/0030001/01005	Grundstück Nr. 1061, KG-Nr. 12185, landwirtschaftlich genutzte Grundflächen Verbuschte Flächen, 460,00 m ² , öffentliches Gut	01.01.1900	0,0	0,0	
	1/0030002/01006	Grundstück Nr. 1061, KG-Nr. 12185, Wald Wälder, 624,00 m ² , öffentliches Gut	01.01.1900	0,0	0,0	
	1/0030001/01009	Grundstück Nr. 1063/1, KG-Nr. 12185, landwirtschaftlich genutzte Grundflächen Verbuschte Flächen, 859,00 m ² , öffentliches Gut	01.01.1900	0,0	0,0	
	1/0030002/01012	Grundstück Nr. 1065/1, KG-Nr. 12185, Wald Wälder, 1.579,00 m ² , öffentliches Gut	01.01.1900	0,0	0,0	
	1/0030001/01022	Grundstück Nr. 1069, KG-Nr. 12185, landwirtschaftlich genutzte Grundflächen Äcker, Wiesen oder Weiden, 359,00 m ² , öffentliches Gut	01.01.1900	0,0	0,0	
	1/0030001/01082	Grundstück Nr. 1079/1, KG-Nr. 12192, Weingärten Weingärten, 1.262,00 m ²	01.01.1900	0,0	0,0	8.127,28
	1/0030001/01083	Grundstück Nr. 1079/2, KG-Nr. 12192, Weingärten Weingärten, 1.262,00 m ²	01.01.1900	0,0	0,0	8.127,28
	1/0030001/01084	Grundstück Nr. 1080, KG-Nr. 12192, Weingärten Weingärten, 2.252,00 m ²	01.01.1900	0,0	0,0	14.502,88
	1/0030002/00706	Grundstück Nr. 1116/13, KG-Nr. 12140, Wald Wälder, 848,00 m ²	01.01.1900	0,0	0,0	1.378,00
	1/0030001/00707	Grundstück Nr. 1117/1, KG-Nr. 12140, landwirtschaftlich genutzte Grundflächen Äcker, Wiesen oder Weiden, 6.812,00 m ²	01.01.1900	0,0	0,0	22.139,00
	1/0030002/00709	Grundstück Nr. 1117/2, KG-Nr. 12140, Wald Wälder, 288,00 m ²	01.01.1900	0,0	0,0	468,00
	1/0030001/00711	Grundstück Nr. 1117/3, KG-Nr. 12140, landwirtschaftlich genutzte Grundflächen Verbuschte Flächen, 86,00 m ²	01.01.1900	0,0	0,0	279,50
	1/0030002/00712	Grundstück Nr. 1117/5, KG-Nr. 12140, Wald Wälder, 280,00 m ²	01.01.1900	0,0	0,0	455,00
	1/0030001/00714	Grundstück Nr. 1118/1, KG-Nr. 12140, landwirtschaftlich genutzte Grundflächen Äcker, Wiesen oder Weiden, 7.281,00 m ²	01.01.1900	0,0	0,0	23.663,25
	1/0030001/00715	Grundstück Nr. 1123/1, KG-Nr. 12140, landwirtschaftlich genutzte Grundflächen Äcker, Wiesen oder Weiden, 5.966,00 m ²	01.01.1900	0,0	0,0	19.389,50
	1/0030002/00716	Grundstück Nr. 1123/1, KG-Nr. 12140, Wald Wälder, 1.152,00 m ²	01.01.1900	0,0	0,0	1.872,00
	1/0030002/00717	Grundstück Nr. 1126/1, KG-Nr. 12140, Wald Wälder, 85.628,00 m ²	01.01.1900	0,0	0,0	139.145,50
	1/0030002/00719	Grundstück Nr. 1126/2, KG-Nr. 12140, Wald Wälder, 23.145,00 m ²	01.01.1900	0,0	0,0	37.610,63
	1/0030002/00721	Grundstück Nr. 1127, KG-Nr. 12140, Wald Wälder, 3.834,00 m ²	01.01.1900	0,0	0,0	6.230,25
	1/0020004/00722	Grundstück Nr. 1140/8, KG-Nr. 12140, Wald Forststraßen, 1.205,00 m ²	01.01.1900	0,0	0,0	1.958,13
	1/0020004/00724	Grundstück Nr. 1142/188, KG-Nr. 12140, Wald Forststraßen, 1.267,00 m ²	01.01.1900	0,0	0,0	2.058,88
	1/0030002/00723	Grundstück Nr. 1142/188, KG-Nr. 12140, Wald Wälder, 38.280,00 m ²	01.01.1900	0,0	0,0	62.205,00
	1/0030002/00725	Grundstück Nr. 1148/156, KG-Nr. 12140, Wald Wälder, 7.264,00 m ²	01.01.1900	0,0	0,0	11.804,00
	1/0030002/00726	Grundstück Nr. 1148/157, KG-Nr. 12140, Wald Wälder, 2.360,00 m ²	01.01.1900	0,0	0,0	3.835,00
	1/0020004/00728	Grundstück Nr. 1148/170, KG-Nr. 12140, Wald Forststraßen, 848,00 m ²	01.01.1900	0,0	0,0	1.378,00
	1/0030002/00727	Grundstück Nr. 1148/170, KG-Nr. 12140, Wald Wälder, 12.871,00 m ²	01.01.1900	0,0	0,0	20.915,38
	1/0030002/00729	Grundstück Nr. 1148/175, KG-Nr. 12140, Wald Wälder, 754,00 m ²	01.01.1900	0,0	0,0	1.225,25
	1/0030002/00730	Grundstück Nr. 1148/56, KG-Nr. 12140, Wald Wälder, 2.941,00 m ²	01.01.1900	0,0	0,0	4.779,13
	1/0020004/00732	Grundstück Nr. 1148/78, KG-Nr. 12140, Wald Forststraßen, 1.081,00 m ²	01.01.1900	0,0	0,0	1.756,63
	1/0030002/00731	Grundstück Nr. 1148/78, KG-Nr. 12140, Wald Wälder, 19.453,00 m ²	01.01.1900	0,0	0,0	31.611,13
	1/0030002/00733	Grundstück Nr. 1149/1, KG-Nr. 12140, Wald Wälder, 1.396,00 m ²	01.01.1900	0,0	0,0	2.268,50
	1/0030002/00734	Grundstück Nr. 1149/2, KG-Nr. 12140, Wald Wälder, 311,00 m ²	01.01.1900	0,0	0,0	505,38
	1/0030001/00735	Grundstück Nr. 1162/2, KG-Nr. 12140, landwirtschaftlich genutzte Grundflächen Verbuschte Flächen, 206,00 m ²	01.01.1900	0,0	0,0	669,50

MVAG	Ansatz Konto	Bezeichnung	Inbetrieb- nahme	RND	ND	Buchwert 01.01.2020
	1/0030001/00736	Grundstück Nr. 1173, KG-Nr. 12140, landwirtschaftlich genutzte Grundflächen Verbuschte Flächen, 608,00 m ²	01.01.1900	0,0	0,0	1.976,00
	1/0030001/01025	Grundstück Nr. 119/2, KG-Nr. 12185, Gärten Gärten, 56,00 m ²	01.01.1900	0,0	0,0	5.145,73
	1/0030001/01026	Grundstück Nr. 120/1, KG-Nr. 12185, Gärten Gärten, 198,00 m ²	01.01.1900	0,0	0,0	18.193,82
	1/0030001/01085	Grundstück Nr. 1224, KG-Nr. 12192, Weingärten Weingärten, 5.460,00 m ²	01.01.1900	0,0	0,0	35.162,40
	1/0030002/01109	Grundstück Nr. 1246/2, KG-Nr. 12192, Wald Wälder, 750,00 m ²	01.01.1900	0,0	0,0	1.207,50
	1/0030002/01111	Grundstück Nr. 1247/2, KG-Nr. 12192, Wald Wälder, 350,00 m ²	01.01.1900	0,0	0,0	563,50
	1/0030002/01112	Grundstück Nr. 1247/3, KG-Nr. 12192, Wald Wälder, 790,00 m ²	01.01.1900	0,0	0,0	1.271,90
	1/0030001/01113	Grundstück Nr. 1247/4, KG-Nr. 12192, landwirtschaftlich genutzte Grundflächen Verbuschte Flächen, 120,00 m ² , öffentliches	01.01.1900	0,0	0,0	
	1/0030002/01115	Grundstück Nr. 1247/5, KG-Nr. 12192, Wald Wälder, 1.887,00 m ² , öffentliches Gut	01.01.1900	0,0	0,0	
	1/0030001/01114	Grundstück Nr. 1247/5, KG-Nr. 12192, Weingärten Weingärten, 255,00 m ² , öffentliches Gut	01.01.1900	0,0	0,0	
	1/0030001/01116	Grundstück Nr. 1247/6, KG-Nr. 12192, landwirtschaftlich genutzte Grundflächen Verbuschte Flächen, 102,00 m ² , öffentliches	01.01.1900	0,0	0,0	
	1/0030002/01123	Grundstück Nr. 1249/11, KG-Nr. 12192, Wald Wälder, 67,00 m ²	01.01.1900	0,0	0,0	107,87
	1/0030002/01126	Grundstück Nr. 1249/3, KG-Nr. 12192, Wald Wälder, 306,00 m ² , öffentliches Gut	01.01.1900	0,0	0,0	
	1/0030002/01129	Grundstück Nr. 1249/5, KG-Nr. 12192, Wald Wälder, 1.651,00 m ²	01.01.1900	0,0	0,0	2.658,11
	1/0030002/00739	Grundstück Nr. 1361, KG-Nr. 12140, Wald Wälder, 928,00 m ²	01.01.1900	0,0	0,0	1.508,00
	1/0030002/00740	Grundstück Nr. 1362, KG-Nr. 12140, Wald Wälder, 475,00 m ²	01.01.1900	0,0	0,0	771,88
	1/0030001/00743	Grundstück Nr. 1436/1, KG-Nr. 12140, Gärten Gärten, 74,00 m ²	01.01.1900	0,0	0,0	8.023,97
	1/0010002/00744	Grundstück Nr. 1437, KG-Nr. 12140, Gewässer Fließende Gewässer, 288,00 m ²	01.01.1900	0,0	0,0	468,00
	1/0030001/00747	Grundstück Nr. 1469/3, KG-Nr. 12140, landwirtschaftlich genutzte Grundflächen Verbuschte Flächen, 165,00 m ²	01.01.1900	0,0	0,0	536,25
	1/0010001/00065	Grundstück Nr. 151/1, KG-Nr. 12140, Sonstige, Landstraße 312 Freizeitflächen, 2.609,00 m ²	01.01.1900	0,0	0,0	70.724,77
	1/0020001/00750	Grundstück Nr. 17, KG-Nr. 12140, Bauflächen Gebäude, 28,00 m ²	01.01.1900	0,0	0,0	3.795,12
	1/0010001/00752	Grundstück Nr. 1762/5, KG-Nr. 12140, Sonstige Freizeitflächen, 59,00 m ²	01.01.1900	0,0	0,0	1.599,37
	1/0010002/00756	Grundstück Nr. 178, KG-Nr. 12140, Gewässer Fließende Gewässer, 440,00 m ²	01.01.1900	0,0	0,0	715,00
	1/0030001/01027	Grundstück Nr. 186/1, KG-Nr. 12185, landwirtschaftlich genutzte Grundflächen Verbuschte Flächen, 20,00 m ²	01.01.1900	0,0	0,0	64,40
	1/0030001/01028	Grundstück Nr. 186/2, KG-Nr. 12185, landwirtschaftlich genutzte Grundflächen Verbuschte Flächen, 168,00 m ²	01.01.1900	0,0	0,0	540,96
	1/0010001/00764	Grundstück Nr. 1868/22, KG-Nr. 12140, Sonstige Sonstiges (ohne Spezifizierung), 11,00 m ²	01.01.1900	0,0	0,0	298,19
	1/0010001/00765	Grundstück Nr. 1868/22, KG-Nr. 12140, Sonstige Sonstiges (ohne Spezifizierung), 17,00 m ²	01.01.1900	0,0	0,0	460,84
	1/0030001/00766	Grundstück Nr. 1873/1, KG-Nr. 12140, landwirtschaftlich genutzte Grundflächen Äcker, Wiesen oder Weiden, 57,00 m ²	01.01.1900	0,0	0,0	185,25
	1/0030001/00767	Grundstück Nr. 1873/2, KG-Nr. 12140, landwirtschaftlich genutzte Grundflächen Äcker, Wiesen oder Weiden, 31,00 m ²	01.01.1900	0,0	0,0	100,75
	1/0030001/01142	Grundstück Nr. 188/2, KG-Nr. 12192, landwirtschaftlich genutzte Grundflächen Verbuschte Flächen, 1.738,00 m ²	01.01.1900	0,0	0,0	5.596,36
	1/0030001/01143	Grundstück Nr. 197, KG-Nr. 12192, landwirtschaftlich genutzte Grundflächen Verbuschte Flächen, 4.881,00 m ²	01.01.1900	0,0	0,0	15.716,82
	1/0030001/00768	Grundstück Nr. 1980, KG-Nr. 12140, Weingärten Weingärten, 3.871,00 m ²	01.01.1900	0,0	0,0	25.161,50
	1/0030001/00774	Grundstück Nr. 213, KG-Nr. 12140, Weingärten Weingärten, 5.212,00 m ²	01.01.1900	0,0	0,0	33.878,00
	1/0030001/00776	Grundstück Nr. 2140, KG-Nr. 12140, landwirtschaftlich genutzte Grundflächen Verbuschte Flächen, 448,00 m ²	01.01.1900	0,0	0,0	1.456,00
	1/0020004/00811	Grundstück Nr. 2172/9, KG-Nr. 12140, Sonstige Schienenverkehrsanlagen, 21,00 m ²	01.01.1900	0,0	0,0	569,27
	1/0030002/00813	Grundstück Nr. 2173, KG-Nr. 12140, Wald Wälder, 208,00 m ²	01.01.1900	0,0	0,0	338,00
	1/0030001/00818	Grundstück Nr. 2175/1, KG-Nr. 12140, landwirtschaftlich genutzte Grundflächen Verbuschte Flächen, 453,00 m ²	01.01.1900	0,0	0,0	1.472,25
	1/0020004/00823	Grundstück Nr. 2177, KG-Nr. 12140, Wald Forststraßen, 1.241,00 m ²	01.01.1900	0,0	0,0	2.016,63
	1/0020004/00824	Grundstück Nr. 2178, KG-Nr. 12140, Wald Forststraßen, 5.841,00 m ²	01.01.1900	0,0	0,0	9.491,63

MVAG	Ansatz Konto	Bezeichnung	Inbetrieb- nahme	RND	ND	Buchwert 01.01.2020
	1/0020004/00825	Grundstück Nr. 2179, KG-Nr. 12140, Wald Forststraßen, 1,00 m ²	01.01.1900	0,0	0,0	1,63
	1/0030002/00830	Grundstück Nr. 2181/1, KG-Nr. 12140, Wald Wälder, 2.631,00 m ²	01.01.1900	0,0	0,0	4.275,38
	1/0030002/00832	Grundstück Nr. 2181/2, KG-Nr. 12140, Wald Wälder, 1.182,00 m ²	01.01.1900	0,0	0,0	1.920,75
	1/0030002/00834	Grundstück Nr. 2181/3, KG-Nr. 12140, Wald Wälder, 897,00 m ²	01.01.1900	0,0	0,0	1.457,63
	1/0030001/00836	Grundstück Nr. 2182/1, KG-Nr. 12140, landwirtschaftlich genutzte Grundflächen Verbuschte Flächen, 2.073,00 m ²	01.01.1900	0,0	0,0	6.737,25
	1/0030002/00839	Grundstück Nr. 2184/2, KG-Nr. 12140, Wald Wälder, 446,00 m ²	01.01.1900	0,0	0,0	724,75
	1/0030002/00840	Grundstück Nr. 2184/3, KG-Nr. 12140, Wald Wälder, 1.649,00 m ²	01.01.1900	0,0	0,0	2.679,63
	1/0020004/00843	Grundstück Nr. 2185/1, KG-Nr. 12140, Wald Forststraßen, 1.654,00 m ²	01.01.1900	0,0	0,0	2.687,75
	1/0010002/00844	Grundstück Nr. 2185/2, KG-Nr. 12140, Gewässer Fließende Gewässer, 1.350,00 m ²	01.01.1900	0,0	0,0	2.193,75
	1/0020004/00845	Grundstück Nr. 2185/3, KG-Nr. 12140, Wald Forststraßen, 3.215,00 m ²	01.01.1900	0,0	0,0	5.224,38
	1/0010002/00846	Grundstück Nr. 2185/4, KG-Nr. 12140, Gewässer Fließende Gewässer, 150,00 m ²	01.01.1900	0,0	0,0	243,75
	1/0020004/00847	Grundstück Nr. 2186/2, KG-Nr. 12140, Wald Forststraßen, 5.667,00 m ²	01.01.1900	0,0	0,0	9.208,88
	1/0020004/00848	Grundstück Nr. 2186/3, KG-Nr. 12140, Wald Forststraßen, 640,00 m ²	01.01.1900	0,0	0,0	1.040,00
	1/0010002/00849	Grundstück Nr. 2186/4, KG-Nr. 12140, Gewässer Fließende Gewässer, 1.370,00 m ²	01.01.1900	0,0	0,0	2.226,25
	1/0020004/00850	Grundstück Nr. 2186/5, KG-Nr. 12140, Wald Forststraßen, 390,00 m ²	01.01.1900	0,0	0,0	633,75
	1/0020004/00851	Grundstück Nr. 2186/6, KG-Nr. 12140, Wald Forststraßen, 5.934,00 m ²	01.01.1900	0,0	0,0	9.642,75
	1/0020004/00852	Grundstück Nr. 2187/1, KG-Nr. 12140, Wald Forststraßen, 17,00 m ²	01.01.1900	0,0	0,0	27,63
	1/0020004/00853	Grundstück Nr. 2187/1, KG-Nr. 12140, Wald Forststraßen, 174,00 m ²	01.01.1900	0,0	0,0	282,75
	1/0030002/00854	Grundstück Nr. 2187/1, KG-Nr. 12140, Wald Wälder, 194,00 m ²	01.01.1900	0,0	0,0	315,25
	1/0030002/00855	Grundstück Nr. 2187/1, KG-Nr. 12140, Wald Wälder, 2.019,00 m ²	01.01.1900	0,0	0,0	3.280,88
	1/0020004/00856	Grundstück Nr. 2187/2, KG-Nr. 12140, Wald Forststraßen, 1.590,00 m ²	01.01.1900	0,0	0,0	2.583,75
	1/0030002/00857	Grundstück Nr. 2188/10, KG-Nr. 12140, Wald Wälder, 210,00 m ²	01.01.1900	0,0	0,0	341,25
	1/0030001/00865	Grundstück Nr. 2188/3, KG-Nr. 12140, landwirtschaftlich genutzte Grundflächen Verbuschte Flächen, 396,00 m ²	01.01.1900	0,0	0,0	1.287,00
	1/0030001/00866	Grundstück Nr. 2188/4, KG-Nr. 12140, landwirtschaftlich genutzte Grundflächen Verbuschte Flächen, 1.457,00 m ²	01.01.1900	0,0	0,0	4.735,25
	1/0030002/00869	Grundstück Nr. 2188/6, KG-Nr. 12140, Wald Wälder, 2.673,00 m ²	01.01.1900	0,0	0,0	4.343,63
	1/0030002/00870	Grundstück Nr. 2188/6, KG-Nr. 12140, Wald Wälder, 251,00 m ²	01.01.1900	0,0	0,0	407,88
	1/0030001/00871	Grundstück Nr. 2188/7, KG-Nr. 12140, landwirtschaftlich genutzte Grundflächen Äcker, Wiesen oder Weiden, 806,00 m ²	01.01.1900	0,0	0,0	2.619,50
	1/0020004/02248	Grundstück Nr. 2188/7, KG-Nr. 12140, Wald Forststraßen, 3.220,00 m ²	01.01.1900	0,0	0,0	5.232,50
	1/0030002/00874	Grundstück Nr. 2188/8, KG-Nr. 12140, Wald Wälder, 5.910,00 m ²	01.01.1900	0,0	0,0	9.603,75
	1/0030001/00875	Grundstück Nr. 2188/9, KG-Nr. 12140, landwirtschaftlich genutzte Grundflächen Äcker, Wiesen oder Weiden, 259,00 m ²	01.01.1900	0,0	0,0	841,75
	1/0030002/00877	Grundstück Nr. 2189, KG-Nr. 12140, Wald Wälder, 324,00 m ²	01.01.1900	0,0	0,0	526,50
	1/0030001/00878	Grundstück Nr. 2190, KG-Nr. 12140, landwirtschaftlich genutzte Grundflächen Verbuschte Flächen, 234,00 m ²	01.01.1900	0,0	0,0	760,50
	1/0030002/00879	Grundstück Nr. 2190, KG-Nr. 12140, Wald Wälder, 1.507,00 m ²	01.01.1900	0,0	0,0	2.448,88
	1/0030001/00887	Grundstück Nr. 2192/4, KG-Nr. 12140, landwirtschaftlich genutzte Grundflächen Äcker, Wiesen oder Weiden, 193,00 m ²	01.01.1900	0,0	0,0	627,25
	1/0030001/00889	Grundstück Nr. 2193/1, KG-Nr. 12140, Weingärten Weingärten, 67,00 m ²	01.01.1900	0,0	0,0	435,50
	1/0030001/00892	Grundstück Nr. 2193/2, KG-Nr. 12140, landwirtschaftlich genutzte Grundflächen Äcker, Wiesen oder Weiden, 230,00 m ²	01.01.1900	0,0	0,0	747,50
	1/0030001/00893	Grundstück Nr. 2193/3, KG-Nr. 12140, landwirtschaftlich genutzte Grundflächen Äcker, Wiesen oder Weiden, 63,00 m ²	01.01.1900	0,0	0,0	204,75
	1/0030001/00895	Grundstück Nr. 2195, KG-Nr. 12140, landwirtschaftlich genutzte Grundflächen Äcker, Wiesen oder Weiden, 153,00 m ²	01.01.1900	0,0	0,0	497,25
	1/0030001/00898	Grundstück Nr. 2198, KG-Nr. 12140, landwirtschaftlich genutzte Grundflächen Verbuschte Flächen, 222,00 m ²	01.01.1900	0,0	0,0	721,50

MVAG	Ansatz Konto	Bezeichnung	Inbetrieb- nahme	RND	ND	Buchwert 01.01.2020
	1/0030001/00899	Grundstück Nr. 2198, KG-Nr. 12140, Weingärten Weingärten, 376,00 m ²	01.01.1900	0,0	0,0	2.444,00
	1/0010002/00901	Grundstück Nr. 2199/1, KG-Nr. 12140, Gewässer Fließende Gewässer, 1.401,00 m ²	01.01.1900	0,0	0,0	2.276,63
	1/0010002/00902	Grundstück Nr. 2199/2, KG-Nr. 12140, Gewässer Fließende Gewässer, 5.648,00 m ²	01.01.1900	0,0	0,0	9.178,00
	1/0010002/00903	Grundstück Nr. 2199/3, KG-Nr. 12140, Gewässer Fließende Gewässer, 6.655,00 m ²	01.01.1900	0,0	0,0	10.814,38
	1/0010002/00904	Grundstück Nr. 2199/4, KG-Nr. 12140, Gewässer Fließende Gewässer, 500,00 m ²	01.01.1900	0,0	0,0	812,50
	1/0010002/00906	Grundstück Nr. 2199/5, KG-Nr. 12140, Gewässer Fließende Gewässer, 2.527,00 m ²	01.01.1900	0,0	0,0	4.106,38
	1/0030001/01029	Grundstück Nr. 22, KG-Nr. 12185, Weingärten Weingärten, 9.057,00 m ²	01.01.1900	0,0	0,0	58.327,08
	1/0030001/00915	Grundstück Nr. 2202/5, KG-Nr. 12140, landwirtschaftlich genutzte Grundflächen Äcker, Wiesen oder Weiden, 362,00 m ²	01.01.1900	0,0	0,0	1.176,50
	1/0030001/00916	Grundstück Nr. 2202/6, KG-Nr. 12140, Gärten Gärten, 581,00 m ²	01.01.1900	0,0	0,0	62.998,99
	1/0030001/00918	Grundstück Nr. 2206, KG-Nr. 12140, Weingärten Weingärten, 151,00 m ²	01.01.1900	0,0	0,0	981,50
	1/0030001/00920	Grundstück Nr. 2209, KG-Nr. 12140, landwirtschaftlich genutzte Grundflächen Landw. genutzte Grundflächen (ohne Spezifiz	01.01.1900	0,0	0,0	637,00
	1/0030001/00921	Grundstück Nr. 2210, KG-Nr. 12140, landwirtschaftlich genutzte Grundflächen Landw. genutzte Grundflächen (ohne Spezifiz	01.01.1900	0,0	0,0	546,00
	1/0030001/00922	Grundstück Nr. 2211, KG-Nr. 12140, Weingärten Weingärten, 52,00 m ²	01.01.1900	0,0	0,0	338,00
	1/0030001/00923	Grundstück Nr. 2212, KG-Nr. 12140, Weingärten Weingärten, 171,00 m ²	01.01.1900	0,0	0,0	1.111,50
	1/0030001/00925	Grundstück Nr. 2213, KG-Nr. 12140, landwirtschaftlich genutzte Grundflächen Äcker, Wiesen oder Weiden, 3.250,00 m ²	01.01.1900	0,0	0,0	10.562,50
	1/0020002/00929	Grundstück Nr. 2213, KG-Nr. 12140, Sonstige Betriebsflächen, 1.513,00 m ²	01.01.1900	0,0	0,0	205.072,02
	1/0020004/00927	Grundstück Nr. 2213, KG-Nr. 12140, Sonstige Schienenverkehrsanlagen, 633,00 m ²	01.01.1900	0,0	0,0	17.159,36
	1/0030001/00930	Grundstück Nr. 2214, KG-Nr. 12140, landwirtschaftlich genutzte Grundflächen Äcker, Wiesen oder Weiden, 139,00 m ²	01.01.1900	0,0	0,0	451,75
	1/0010002/00931	Grundstück Nr. 2215, KG-Nr. 12140, Gewässer Fließende Gewässer, 114,00 m ²	01.01.1900	0,0	0,0	185,25
	1/0030001/00935	Grundstück Nr. 2219, KG-Nr. 12140, Weingärten Weingärten, 102,00 m ²	01.01.1900	0,0	0,0	663,00
	1/0010002/00947	Grundstück Nr. 2232, KG-Nr. 12140, Gewässer Stehende Gewässer, 2.390,00 m ²	01.01.1900	0,0	0,0	3.883,75
	1/0030001/00948	Grundstück Nr. 2237, KG-Nr. 12140, landwirtschaftlich genutzte Grundflächen Äcker, Wiesen oder Weiden, 46,00 m ²	01.01.1900	0,0	0,0	149,50
	1/0010002/00949	Grundstück Nr. 227/1, KG-Nr. 12140, Gewässer Fließende Gewässer, 184,00 m ²	01.01.1900	0,0	0,0	299,00
	1/0030001/01030	Grundstück Nr. 246, KG-Nr. 12185, Weingärten Weingärten, 1.841,00 m ²	01.01.1900	0,0	0,0	11.856,04
	1/0030002/01058	Grundstück Nr. 328, KG-Nr. 12190, Wald Wälder, 3.905,00 m ²	01.01.1900	0,0	0,0	6.287,05
	1/0030001/01059	Grundstück Nr. 329, KG-Nr. 12190, Gärten Gärten, 720,00 m ²	01.01.1900	0,0	0,0	66.159,36
	1/0030002/01060	Grundstück Nr. 329, KG-Nr. 12190, Wald Wälder, 7.314,00 m ²	01.01.1900	0,0	0,0	11.775,54
	1/0030001/01061	Grundstück Nr. 330/1, KG-Nr. 12190, Gärten Gärten, 399,00 m ²	01.01.1900	0,0	0,0	36.663,31
	1/0030002/01062	Grundstück Nr. 330/1, KG-Nr. 12190, Wald Wälder, 361,00 m ²	01.01.1900	0,0	0,0	581,21
	1/0030002/01063	Grundstück Nr. 331, KG-Nr. 12190, Wald Wälder, 4.773,00 m ²	01.01.1900	0,0	0,0	7.684,53
	1/0030002/01064	Grundstück Nr. 332, KG-Nr. 12190, Wald Wälder, 2.396,00 m ²	01.01.1900	0,0	0,0	3.857,56
	1/0030001/01033	Grundstück Nr. 336, KG-Nr. 12185, landwirtschaftlich genutzte Grundflächen Verbuschte Flächen, 1.315,00 m ²	01.01.1900	0,0	0,0	4.234,30
	1/0030002/01065	Grundstück Nr. 359/2, KG-Nr. 12190, Wald Wälder, 9.783,00 m ²	01.01.1900	0,0	0,0	15.750,63
	1/0010002/01071	Grundstück Nr. 367/2, KG-Nr. 12190, Gewässer Fließende Gewässer, 2.349,00 m ² , öffentliches Gut	01.01.1900	0,0	0,0	
	1/0030002/01074	Grundstück Nr. 369/2, KG-Nr. 12190, Wald Wälder, 399,00 m ² , öffentliches Gut	01.01.1900	0,0	0,0	
	1/0030001/01077	Grundstück Nr. 373, KG-Nr. 12190, landwirtschaftlich genutzte Grundflächen Verbuschte Flächen, 419,00 m ² , öffentliches Gut	01.01.1900	0,0	0,0	
	1/0030002/01078	Grundstück Nr. 373, KG-Nr. 12190, Wald Wälder, 141,00 m ² , öffentliches Gut	01.01.1900	0,0	0,0	
	1/0030002/00953	Grundstück Nr. 393/1, KG-Nr. 12140, Wald Wälder, 526,00 m ²	01.01.1900	0,0	0,0	854,75
	1/0030002/00954	Grundstück Nr. 393/2, KG-Nr. 12140, Wald Wälder, 423,00 m ²	01.01.1900	0,0	0,0	687,38

MVAG	Ansatz Konto	Bezeichnung	Inbetrieb- nahme	RND	ND	Buchwert 01.01.2020
	1/0030001/00955	Grundstück Nr. 393/3, KG-Nr. 12140, landwirtschaftlich genutzte Grundflächen Verbuschte Flächen, 165,00 m ²	01.01.1900	0,0	0,0	536,25
	1/0030002/01144	Grundstück Nr. 407/2, KG-Nr. 12192, Wald Wälder, 3.597,00 m ²	01.01.1900	0,0	0,0	5.791,17
	1/0030002/01145	Grundstück Nr. 428/1, KG-Nr. 12192, Wald Wälder, 15.131,00 m ²	01.01.1900	0,0	0,0	24.360,91
	1/0030002/01146	Grundstück Nr. 428/2, KG-Nr. 12192, Wald Wälder, 2.219,00 m ²	01.01.1900	0,0	0,0	3.572,59
	1/0030002/01147	Grundstück Nr. 429/31, KG-Nr. 12192, Wald Wälder, 3.924,00 m ²	01.01.1900	0,0	0,0	6.317,64
	1/0030002/01148	Grundstück Nr. 429/36, KG-Nr. 12192, Wald Wälder, 1.565,00 m ²	01.01.1900	0,0	0,0	2.519,65
	1/0030002/01149	Grundstück Nr. 429/39, KG-Nr. 12192, Wald Wälder, 5.679,00 m ²	01.01.1900	0,0	0,0	9.143,19
	1/0030002/01150	Grundstück Nr. 429/41, KG-Nr. 12192, Wald Wälder, 6.269,00 m ²	01.01.1900	0,0	0,0	10.093,09
	1/0030002/01151	Grundstück Nr. 429/42, KG-Nr. 12192, Wald Wälder, 2.795,00 m ²	01.01.1900	0,0	0,0	4.499,95
	1/0030002/01152	Grundstück Nr. 429/63, KG-Nr. 12192, Wald Wälder, 3.392,00 m ²	01.01.1900	0,0	0,0	5.461,12
	1/0030002/01153	Grundstück Nr. 429/64, KG-Nr. 12192, Wald Wälder, 3.687,00 m ²	01.01.1900	0,0	0,0	5.936,07
	1/0030002/01154	Grundstück Nr. 429/72, KG-Nr. 12192, Wald Wälder, 12.797,00 m ²	01.01.1900	0,0	0,0	20.603,17
	1/0030002/01155	Grundstück Nr. 431, KG-Nr. 12192, Wald Wälder, 47.530,00 m ²	01.01.1900	0,0	0,0	76.523,30
	1/0030002/01156	Grundstück Nr. 436/2, KG-Nr. 12192, Wald Wälder, 21.793,00 m ²	01.01.1900	0,0	0,0	35.086,73
	1/0030002/01157	Grundstück Nr. 458/64, KG-Nr. 12192, Wald Wälder, 6.416,00 m ²	01.01.1900	0,0	0,0	10.329,76
	1/0030002/01158	Grundstück Nr. 458/7, KG-Nr. 12192, Wald Wälder, 8.423,00 m ²	01.01.1900	0,0	0,0	13.561,03
	1/0030002/01159	Grundstück Nr. 459/8, KG-Nr. 12192, Wald Wälder, 12.538,00 m ²	01.01.1900	0,0	0,0	20.186,18
	1/0030002/01160	Grundstück Nr. 461, KG-Nr. 12192, Wald Wälder, 3.816,00 m ²	01.01.1900	0,0	0,0	6.143,76
	1/0030002/01161	Grundstück Nr. 462/1, KG-Nr. 12192, Wald Wälder, 18.368,00 m ²	01.01.1900	0,0	0,0	29.572,48
	1/0030002/01162	Grundstück Nr. 462/2, KG-Nr. 12192, Wald Wälder, 3.691,00 m ²	01.01.1900	0,0	0,0	5.942,51
	1/0030002/01163	Grundstück Nr. 462/3, KG-Nr. 12192, Wald Wälder, 21.301,00 m ²	01.01.1900	0,0	0,0	34.294,61
	1/0030002/01164	Grundstück Nr. 462/4, KG-Nr. 12192, Wald Wälder, 6.712,00 m ²	01.01.1900	0,0	0,0	10.806,32
	1/0030002/01165	Grundstück Nr. 464/1, KG-Nr. 12192, Wald Wälder, 3.212,00 m ²	01.01.1900	0,0	0,0	5.171,32
	1/0030002/01166	Grundstück Nr. 464/24, KG-Nr. 12192, Wald Wälder, 7.391,00 m ²	01.01.1900	0,0	0,0	11.899,51
	1/0030002/01167	Grundstück Nr. 464/28, KG-Nr. 12192, Wald Wälder, 7.690,00 m ²	01.01.1900	0,0	0,0	12.380,90
	1/0030002/01168	Grundstück Nr. 484/1, KG-Nr. 12192, Wald Wälder, 5.034,00 m ²	01.01.1900	0,0	0,0	8.104,74
	1/0030002/01169	Grundstück Nr. 484/2, KG-Nr. 12192, Wald Wälder, 5.807,00 m ²	01.01.1900	0,0	0,0	9.349,27
	1/0030002/01170	Grundstück Nr. 484/3, KG-Nr. 12192, Wald Wälder, 2.465,00 m ²	01.01.1900	0,0	0,0	3.968,65
	1/0030002/01171	Grundstück Nr. 484/4, KG-Nr. 12192, Wald Wälder, 1.964,00 m ²	01.01.1900	0,0	0,0	3.162,04
	1/0030002/01172	Grundstück Nr. 484/5, KG-Nr. 12192, Wald Wälder, 788,00 m ²	01.01.1900	0,0	0,0	1.268,68
	1/0030001/01173	Grundstück Nr. 484/6, KG-Nr. 12192, landwirtschaftlich genutzte Grundflächen Verbuschte Flächen, 1.863,00 m ²	01.01.1900	0,0	0,0	5.998,86
	1/0030002/01174	Grundstück Nr. 484/6, KG-Nr. 12192, Wald Wälder, 1.294,00 m ²	01.01.1900	0,0	0,0	2.083,34
	1/0030002/01036	Grundstück Nr. 516, KG-Nr. 12185, Wald Wälder, 647,00 m ²	01.01.1900	0,0	0,0	1.041,67
	1/0030002/01037	Grundstück Nr. 517, KG-Nr. 12185, Wald Wälder, 1.194,00 m ²	01.01.1900	0,0	0,0	1.922,34
	1/0030001/01038	Grundstück Nr. 520, KG-Nr. 12185, landwirtschaftlich genutzte Grundflächen Verbuschte Flächen, 1.723,00 m ²	01.01.1900	0,0	0,0	5.548,06
	1/0030002/01040	Grundstück Nr. 520, KG-Nr. 12185, Wald Wälder, 997,00 m ²	01.01.1900	0,0	0,0	1.605,17
	1/0030001/01039	Grundstück Nr. 520, KG-Nr. 12185, Weingärten Weingärten, 477,00 m ²	01.01.1900	0,0	0,0	3.071,88
	1/0030001/01175	Grundstück Nr. 521/2, KG-Nr. 12192, landwirtschaftlich genutzte Grundflächen Verbuschte Flächen, 2.670,00 m ²	01.01.1900	0,0	0,0	8.597,40
	1/0030002/01176	Grundstück Nr. 521/4, KG-Nr. 12192, Wald Wald (ohne Spezifizierung), 12,00 m ²	01.01.1900	0,0	0,0	19,32

MVAG	Ansatz Konto	Bezeichnung	Inbetrieb- nahme	RND	ND	Buchwert 01.01.2020
	1/0030002/01177	Grundstück Nr. 521/4, KG-Nr. 12192, Wald Wälder, 15.531,00 m ²	01.01.1900	0,0	0,0	25.004,91
	1/0030001/01178	Grundstück Nr. 521/5, KG-Nr. 12192, landwirtschaftlich genutzte Grundflächen Verbuschte Flächen, 1.353,00 m ²	01.01.1900	0,0	0,0	4.356,66
	1/0030002/01179	Grundstück Nr. 521/5, KG-Nr. 12192, Wald Wälder, 2.199,00 m ²	01.01.1900	0,0	0,0	3.540,39
	1/0030002/01180	Grundstück Nr. 521/6, KG-Nr. 12192, Wald Wälder, 22.675,00 m ²	01.01.1900	0,0	0,0	36.506,75
	1/0030001/01042	Grundstück Nr. 522, KG-Nr. 12185, landwirtschaftlich genutzte Grundflächen Verbuschte Flächen, 2.368,00 m ²	01.01.1900	0,0	0,0	7.624,96
	1/0030002/01181	Grundstück Nr. 522/1, KG-Nr. 12192, Wald Wälder, 14.008,00 m ²	01.01.1900	0,0	0,0	22.552,88
	1/0030002/01182	Grundstück Nr. 522/2, KG-Nr. 12192, Wald Wälder, 1.656,00 m ²	01.01.1900	0,0	0,0	2.666,16
	1/0030002/01183	Grundstück Nr. 522/3, KG-Nr. 12192, Wald Wälder, 7.764,00 m ²	01.01.1900	0,0	0,0	12.500,04
	1/0030002/01184	Grundstück Nr. 522/4, KG-Nr. 12192, Wald Wälder, 882,00 m ²	01.01.1900	0,0	0,0	1.420,02
	1/0030002/01185	Grundstück Nr. 522/5, KG-Nr. 12192, Wald Wälder, 540,00 m ²	01.01.1900	0,0	0,0	869,40
	1/0030002/01186	Grundstück Nr. 522/6, KG-Nr. 12192, Wald Wälder, 287,00 m ²	01.01.1900	0,0	0,0	462,07
	1/0030002/01043	Grundstück Nr. 524, KG-Nr. 12185, Wald Wälder, 51.080,00 m ²	01.01.1900	0,0	0,0	82.238,80
	1/0030002/01044	Grundstück Nr. 525, KG-Nr. 12185, Wald Wälder, 2.478,00 m ²	01.01.1900	0,0	0,0	3.989,58
	1/0030001/01045	Grundstück Nr. 527/1, KG-Nr. 12185, landwirtschaftlich genutzte Grundflächen Verbuschte Flächen, 109,00 m ²	01.01.1900	0,0	0,0	350,98
	1/0030002/01046	Grundstück Nr. 527/1, KG-Nr. 12185, Wald Wälder, 160.890,00 m ²	01.01.1900	0,0	0,0	259.032,90
	1/0030002/01047	Grundstück Nr. 527/2, KG-Nr. 12185, Wald Wälder, 1.324,00 m ²	01.01.1900	0,0	0,0	2.131,64
	1/0030002/01048	Grundstück Nr. 527/3, KG-Nr. 12185, Wald Wälder, 1.305,00 m ²	01.01.1900	0,0	0,0	2.101,05
	1/0030002/01049	Grundstück Nr. 528, KG-Nr. 12185, Wald Wälder, 856,00 m ²	01.01.1900	0,0	0,0	1.378,16
	1/0030001/00958	Grundstück Nr. 693, KG-Nr. 12140, landwirtschaftlich genutzte Grundflächen Landw. genutzte Grundflächen (ohne Spezifizie	01.01.1900	0,0	0,0	136,50
	1/0030001/00960	Grundstück Nr. 698/1, KG-Nr. 12140, landwirtschaftlich genutzte Grundflächen Äcker, Wiesen oder Weiden, 120,00 m ²	01.01.1900	0,0	0,0	390,00
	1/0030001/00966	Grundstück Nr. 725, KG-Nr. 12140, Weingärten Weingärten, 3.313,00 m ²	01.01.1900	0,0	0,0	21.534,50
	1/0030001/01189	Grundstück Nr. 755/3, KG-Nr. 12192, Weingärten Weingärten, 1.423,00 m ²	01.01.1900	0,0	0,0	9.164,12
	1/0010001/01053	Grundstück Nr. 78/3, KG-Nr. 12185, Sonstige Sonstiges (ohne Spezifizierung), 121,00 m ²	01.01.1900	0,0	0,0	2.779,61
	1/0010001/01052	Grundstück Nr. 78/3, KG-Nr. 12185, Sonstige Sonstiges (ohne Spezifizierung), 13,00 m ²	01.01.1900	0,0	0,0	298,64
	1/0030002/01055	Grundstück Nr. 780, KG-Nr. 12185, Wald Wälder, 1.155,00 m ²	01.01.1900	0,0	0,0	1.859,55
	1/0030001/00967	Grundstück Nr. 780/2, KG-Nr. 12140, Weingärten Weingärten, 212,00 m ²	01.01.1900	0,0	0,0	1.378,00
	1/0030001/00968	Grundstück Nr. 784/1, KG-Nr. 12140, Weingärten Weingärten, 643,00 m ²	01.01.1900	0,0	0,0	4.179,50
	1/0030001/00969	Grundstück Nr. 785/2, KG-Nr. 12140, landwirtschaftlich genutzte Grundflächen Verbuschte Flächen, 572,00 m ²	01.01.1900	0,0	0,0	1.859,00
	1/0030001/00970	Grundstück Nr. 785/4, KG-Nr. 12140, Weingärten Weingärten, 799,00 m ²	01.01.1900	0,0	0,0	5.193,50
	1/0030001/00971	Grundstück Nr. 785/5, KG-Nr. 12140, landwirtschaftlich genutzte Grundflächen Verbuschte Flächen, 184,00 m ²	01.01.1900	0,0	0,0	598,00
	1/0030001/00973	Grundstück Nr. 787/2, KG-Nr. 12140, landwirtschaftlich genutzte Grundflächen Verbuschte Flächen, 286,00 m ²	01.01.1900	0,0	0,0	929,50
	1/0030001/00974	Grundstück Nr. 830, KG-Nr. 12140, landwirtschaftlich genutzte Grundflächen Verbuschte Flächen, 1.677,00 m ²	01.01.1900	0,0	0,0	5.450,25
	1/0030002/00975	Grundstück Nr. 832, KG-Nr. 12140, Wald Wälder, 1.174,00 m ²	01.01.1900	0,0	0,0	1.907,75
	1/0010001/00976	Grundstück Nr. 86/10, KG-Nr. 12140, Sonstige Sonstiges (ohne Spezifizierung), 51,00 m ²	01.01.1900	0,0	0,0	1.382,51
	1/0030002/01194	Grundstück Nr. 907, KG-Nr. 12192, Wald Wälder, 834,00 m ²	01.01.1900	0,0	0,0	1.342,74
	1/0030001/01195	Grundstück Nr. 911/2, KG-Nr. 12192, landwirtschaftlich genutzte Grundflächen Verbuschte Flächen, 299,00 m ²	01.01.1900	0,0	0,0	962,78
	1/0030002/01196	Grundstück Nr. 911/2, KG-Nr. 12192, Wald Wälder, 28.561,00 m ²	01.01.1900	0,0	0,0	45.983,21
	1/0030002/01197	Grundstück Nr. 911/3, KG-Nr. 12192, Wald Wälder, 1.248,00 m ²	01.01.1900	0,0	0,0	2.009,28
	1/0030001/01198	Grundstück Nr. 911/4, KG-Nr. 12192, landwirtschaftlich genutzte Grundflächen Verbuschte Flächen, 864,00 m ²	01.01.1900	0,0	0,0	2.782,08

MVAG	Ansatz Konto	Bezeichnung	Inbetrieb- nahme	RND	ND	Buchwert 01.01.2020
	1/0030002/01199	Grundstück Nr. 913, KG-Nr. 12192, Wald Wälder, 655,00 m ²	01.01.1900	0,0	0,0	1.054,55
	1/0030001/01200	Grundstück Nr. 921/1, KG-Nr. 12192, landwirtschaftlich genutzte Grundflächen Verbuschte Flächen, 1.092,00 m ²	01.01.1900	0,0	0,0	3.516,24
	1/0030002/01201	Grundstück Nr. 921/1, KG-Nr. 12192, Wald Wälder, 3.489,00 m ²	01.01.1900	0,0	0,0	5.617,29
	1/0030001/01202	Grundstück Nr. 921/2, KG-Nr. 12192, landwirtschaftlich genutzte Grundflächen Verbuschte Flächen, 648,00 m ²	01.01.1900	0,0	0,0	2.086,56
	1/0030001/01056	Grundstück Nr. 939, KG-Nr. 12185, landwirtschaftlich genutzte Grundflächen Verbuschte Flächen, 585,00 m ²	01.01.1900	0,0	0,0	1.883,70
	1/0030002/01057	Grundstück Nr. 939, KG-Nr. 12185, Wald Wälder, 1.397,00 m ²	01.01.1900	0,0	0,0	2.249,17
	1/0030002/01203	Grundstück Nr. 991/1, KG-Nr. 12192, Wald Wälder, 740,00 m ²	01.01.1900	0,0	0,0	1.191,40
	1/0030002/01204	Grundstück Nr. 991/2, KG-Nr. 12192, Wald Wälder, 9.600,00 m ²	01.01.1900	0,0	0,0	15.456,00
	846000	Wachauhalle				241.478,06
	1/0020001/00741	Grundstück Nr. 142/2, KG-Nr. 12140, Bauflächen, Rathausplatz 2 Gebäude, 892,00 m ²	01.01.1900	0,0	0,0	120.901,68
	1/0030001/00742	Grundstück Nr. 142/2, KG-Nr. 12140, Gärten, Rathausplatz 2 Gärten, 1.112,00 m ²	01.01.1900	0,0	0,0	120.576,38
1022	Gebäude und Bauten					102.761,19
	846000	Wachauhalle				102.761,19
	2/0060001/00661	WH Gebäude	01.01.1979	8,0	50,0	102.761,19
1026	Amts-, Betriebs- und Geschäftsausstattung					10.327,92
	846000	Wachauhalle				10.327,92
	4/0110002/01293	Altbestand WH	01.01.1900	0,0	10,0	
	4/0340002/00658	Kühlschrank 2011	11.04.2011	0,0	10,0	62,76
	4/0100005/00656	Sessel mit Nummerierung 2015-2016	15.11.2016	5,5	10,0	10.265,16
1010	Immaterielle Vermögenswerte					1.488,00
	850000	Betriebe der Wasserversorgung				1.488,00
	5/0180003/01292	Lizenz Pro Office Energie f. Wasserzähler	30.01.2020	4,0	4,0	1.488,00
1023	Wasser- und Abwasserbauten und -anlagen					1.455.628,56
	850000	Betriebe der Wasserversorgung				1.455.628,56
	3/0460003/01311	VA Weißenkirchen BA 06 Erw. Alter Sportplatz	01.01.2008	20,0	33,0	76.638,55
	3/0460003/01303	WVA Weißenkirchen BA 02 TL u. Erw. Weißenkirchen (TZ und HZ), Joching, Wösendorf, St. Michael	01.01.2000	12,0	33,0	256.484,87
	3/0460003/01306	WVA Weißenkirchen BA 03 Brunnen Wösendorf mit UV, TL	01.01.2004	16,0	33,0	189.438,27
	3/0460001/01307	WVA Weißenkirchen BA 03 Brunnen Wösendorf mit UV, TL	01.01.2004	16,0	33,0	89.147,42
	3/0460003/01308	WVA Weißenkirchen BA 04 (TL, HB, Dst)	01.01.2008	20,0	33,0	110.234,18
	3/0460001/01309	WVA Weißenkirchen BA 04 (TL, HB, Dst)	01.01.2008	20,0	33,0	235.500,29
	3/0460002/01310	WVA Weißenkirchen BA 04 (TL, HB, Dst) Maschinell	01.01.2008	0,0	13,0	18.776,15
	3/0460003/01315	WVA Weißenkirchen BA 07 San. Weitenberg	01.01.2016	28,0	33,0	377.930,64
	3/0460003/01316	WVA Weißenkirchen BA 08 Erw. Altau, Bürgerspital	01.01.2016	28,0	33,0	22.690,31

MVAG	Ansatz Konto	Bezeichnung	Inbetrieb- nahme	RND	ND	Buchwert 01.01.2020
	3/0460001/01314	WVA Weißenkirchen Sanierung HB Weitenberg	01.01.2013	25,0	33,0	78.787,88
1025	Technische Anlagen, Fahrzeuge und Maschinen					11.275,00
	850000	Betriebe der Wasserversorgung				11.275,00
	5/0150002/00680	FIAT Prtische KR 184DD - 2015	27.10.2015	4,5	10,0	11.275,00
1311	Investitionszuschüsse von Trägern öffentlichen Rechts					-173.642,03
	850000	Betriebe der Wasserversorgung				-173.642,03
	3/0460003/01393	KT VA Weißenkirchen BA 06 Erw. Alter Sportplatz	01.01.2008	20,0	33,0	-11.891,73
	3/0460003/01387	KT WVA Weißenkirchen BA 02 TL u. Erw. Weißenkirchen (TZ und HZ), Joching, Wösendorf, St. Michael	01.01.2000	12,0	33,0	-51.296,82
	3/0460003/01388	KT WVA Weißenkirchen BA 03 Brunnen Wösendorf mit UV, TL	01.01.2004	16,0	33,0	-28.415,88
	3/0460001/01389	KT WVA Weißenkirchen BA 03 Brunnen Wösendorf mit UV, TL	01.01.2004	16,0	33,0	-13.372,18
	3/0460003/01390	KT WVA Weißenkirchen BA 04 (TL, HB, Dst)	01.01.2008	20,0	33,0	-16.535,12
	3/0460001/01391	KT WVA Weißenkirchen BA 04 (TL, HB, Dst)	01.01.2008	20,0	33,0	-35.325,03
	3/0460002/01392	KT WVA Weißenkirchen BA 04 (TL, HB, Dst) Maschinell	01.01.2008	0,0	13,0	-2.816,42
	3/0460003/01312	VA Weißenkirchen BA 06 Erw. Alter Sportplatz, NÖ WWF	01.01.2008	20,0	33,0	-1.164,55
	3/0460003/01304	WVA Weißenkirchen BA 02 NÖ WWF	01.01.2000	12,0	33,0	-12.824,30
1313	Investitionszuschüsse von übrigen					-181.538,93
	850000	Betriebe der Wasserversorgung				-181.538,93
	3/0460003/01313	VA Weißenkirchen BA 06 Erw. Alter Sportplatz, Wasseranschlussabgabe	01.01.2008	20,0	33,0	-2.545,46
	3/0460003/01394	Wasseranschlussabgaben 2005	01.01.2005	17,0	33,0	-11.741,93
	3/0460003/01395	Wasseranschlussabgaben 2006	01.01.2006	18,0	33,0	-10.005,64
	3/0460003/01396	Wasseranschlussabgaben 2007	01.01.2007	19,0	33,0	-4.991,18
	3/0460003/01397	Wasseranschlussabgaben 2009	01.01.2009	21,0	33,0	-8.182,55
	3/0460003/01398	Wasseranschlussabgaben 2010	01.01.2010	22,0	33,0	-15.234,96
	3/0460003/01399	Wasseranschlussabgaben 2011	01.01.2011	23,0	33,0	-6.741,15
	3/0460003/01400	Wasseranschlussabgaben 2012	01.01.2012	24,0	33,0	-780,68
	3/0460003/01401	Wasseranschlussabgaben 2013	01.01.2013	25,0	33,0	-10.674,85
	3/0460003/01402	Wasseranschlussabgaben 2014	01.01.2014	26,0	33,0	-20.219,78
	3/0460003/01403	Wasseranschlussabgaben 2015	01.01.2015	27,0	33,0	-10.965,47
	3/0460003/01404	Wasseranschlussabgaben 2016	01.01.2016	28,0	33,0	-16.378,84
	3/0460003/01405	Wasseranschlussabgaben 2017	01.01.2017	29,0	33,0	-6.400,65
	3/0460003/01406	Wasseranschlussabgaben 2018	01.01.2018	30,0	33,0	-2.468,91
	3/0460003/01305	WVA Weißenkirchen BA 02 Wasseranschlussabgaben	01.01.2000	12,0	33,0	-1.590,73
	3/0460003/01407	Wasseranschlussabgaben 2019	31.12.2019	31,5	33,0	-52.616,15

MVAG	Ansatz Konto	Bezeichnung	Inbetrieb- nahme	RND	ND	Buchwert 01.01.2020
1023	Wasser- und Abwasserbauten und -anlagen					4.055.099,26
	851000	Betriebe der Abwasserbeseitigung				4.055.099,26
	3/0450001/01331	ABA Weißenkirchen BA 01 Weißenk. Süd, Joching, Erw. Wösendorf	01.01.1987	16,0	50,0	512.379,95
	3/0450001/01333	ABA Weißenkirchen BA 02 Erw. westl Weißenkirchen, nördl. Joching, nördl. Wösing, St. Michael	01.01.1989	18,0	50,0	290.332,62
	3/0450001/01335	ABA Weißenkirchen BA 03 Erw. Wösendorf und Weißenkirchen	01.01.1990	19,0	50,0	318.391,08
	3/0450001/01337	ABA Weißenkirchen BA 04 Erw. Weißenkirchen, Joching	01.01.1994	23,0	50,0	648.138,45
	3/0450001/01339	ABA Weißenkirchen BA 05 Erw. Wösendorf, Grubbach	01.01.1997	26,0	50,0	894.535,92
	3/0450001/01342	ABA Weißenkirchen BA 06 Erw. westl. Weißenkirchen	01.01.2000	29,0	50,0	633.203,40
	3/0450001/01345	ABA Weißenkirchen BA 07 Erw. Wösendorf östlich	01.01.1998	27,0	50,0	114.998,80
	3/0450001/01347	ABA Weißenkirchen BA 10 Erw. Alter Sportplatz	01.01.2008	37,0	50,0	144.479,04
	3/0450001/01349	ABA Weißenkirchen BA 13 Sanierung Weitenberg	01.01.2016	45,0	50,0	460.000,00
	3/0450001/01350	ABA Weißenkirchen BA 14 Sdlg. Weitenberg Ost	01.01.2016	45,0	50,0	38.640,00
1311	Investitionszuschüsse von Trägern öffentlichen Rechts					-1.471.141,47
	851000	Betriebe der Abwasserbeseitigung				-1.471.141,47
	3/0450001/01341	ABA Weißenkirchen BA 05 Erw. Wösendorf, Grubbach, Barwert UFG-Zuschuss	01.01.1997	26,0	50,0	-438.322,32
	3/0450001/01344	ABA Weißenkirchen BA 06 Erw. westl. Weißenkirchen, Barwert UFG-Zuschuss	01.01.2000	29,0	50,0	-272.691,60
	3/0450001/01348	ABA Weißenkirchen BA 10 Erw. Alter Sportplatz, Barwert UFG-Zuschuss	01.01.2008	37,0	50,0	-18.854,08
	3/0450001/01407	KT ABA Weißenkirchen BA 01 Weißenk. Süd, Joching, Erw. Wösendorf	01.01.1987	16,0	50,0	-24.708,76
	3/0450001/01408	KT ABA Weißenkirchen BA 02 Erw. westl Weißenkirchen, nördl. Joching, nördl. Wösing, St. Michael	01.01.1989	18,0	50,0	-72.574,00
	3/0450001/01409	KT ABA Weißenkirchen BA 03 Erw. Wösendorf und Weißenkirchen	01.01.1990	19,0	50,0	-69.960,69
	3/0450001/01410	KT ABA Weißenkirchen BA 04 Erw. Weißenkirchen, Joching	01.01.1994	23,0	50,0	-161.630,20
	3/0450001/01411	KT ABA Weißenkirchen BA 05 Erw. Wösendorf, Grubbach	01.01.1997	26,0	50,0	-161.015,58
	3/0450001/01412	KT ABA Weißenkirchen BA 06 Erw. westl. Weißenkirchen	01.01.2000	29,0	50,0	-187.854,00
	3/0450001/01413	KT ABA Weißenkirchen BA 07 Erw. Wösendorf östlich	01.01.1998	27,0	50,0	-5.738,32
	3/0450001/01414	KT ABA Weißenkirchen BA 10 Erw. Alter Sportplatz	01.01.2008	37,0	50,0	-57.791,92
1313	Investitionszuschüsse von übrigen					-751.508,05
	851000	Betriebe der Abwasserbeseitigung				-751.508,05
	3/0450001/01332	ABA Weißenkirchen BA 01 Weißenk. Süd, Joching, Erw. Wösendorf, Kanaleinmündungsabgaben	01.01.1987	16,0	50,0	-67.336,40
	3/0450001/01334	ABA Weißenkirchen BA 02 Erw. westl Weißenkirchen, nördl. Joching, nördl. Wösing, St. Michael, Kanaleinmündungsabgaben	01.01.1989	18,0	50,0	-33.229,78
	3/0450001/01336	ABA Weißenkirchen BA 03 Erw. Wösendorf und Weißenkirchen, Kanaleinmündungsabgaben	01.01.1990	19,0	50,0	-50.580,20
	3/0450001/01338	ABA Weißenkirchen BA 04 Erw. Weißenkirchen, Joching, Kanaleinmündungsabgabe	01.01.1994	23,0	50,0	-80.821,07
	3/0450001/01340	ABA Weißenkirchen BA 05 Erw. Wösendorf, Grubbach, Kanaleinmündungsabgaben	01.01.1997	26,0	50,0	-134.180,39
	3/0450001/01343	ABA Weißenkirchen BA 06 Erw. westl. Weißenkirchen, Kanaleinmündungsabgaben	01.01.2000	29,0	50,0	-52.225,41
	3/0450001/01346	ABA Weißenkirchen BA 07 Erw. Wösendorf östlich, Kanaleinmündungsabgabe	01.01.1998	27,0	50,0	-5.749,94
	3/0450001/01418	Kanaleinmündungsabgaben 2005	01.01.2005	34,0	50,0	-18.752,99
	3/0450001/01417	Kanaleinmündungsabgaben 2006	01.01.2006	35,0	50,0	-17.731,44
	3/0450001/01419	Kanaleinmündungsabgaben 2007	01.01.2007	36,0	50,0	-6.273,53

MVAG	Ansatz Konto	Bezeichnung	Inbetrieb- nahme	RND	ND	Buchwert 01.01.2020
	3/0450001/01420	Kanaleinmündungsabgaben 2008	01.01.2008	37,0	50,0	-4.347,92
	3/0450001/01421	Kanaleinmündungsabgaben 2009	01.01.2009	38,0	50,0	-14.684,54
	3/0450001/01422	Kanaleinmündungsabgaben 2010	01.01.2010	39,0	50,0	-26.209,11
	3/0450001/01423	Kanaleinmündungsabgaben 2011	01.01.2011	40,0	50,0	-12.475,89
	3/0450001/01424	Kanaleinmündungsabgaben 2012	01.01.2012	41,0	50,0	-2.982,39
	3/0450001/01425	Kanaleinmündungsabgaben 2013	01.01.2013	42,0	50,0	-14.758,25
	3/0450001/01426	Kanaleinmündungsabgaben 2014	01.01.2014	43,0	50,0	-40.451,68
	3/0450001/01427	Kanaleinmündungsabgaben 2015	01.01.2015	44,0	50,0	-8.309,92
	3/0450001/01428	Kanaleinmündungsabgaben 2017	01.01.2017	46,0	50,0	-10.887,81
	3/0450001/01429	Kanaleinmündungsabgaben 2018	01.01.2018	47,0	50,0	-1.000,87
	3/0450001/01415	KT ABA Weißenkirchen BA 13 Sanierung Weitenberg	01.01.2016	45,0	50,0	-69.000,00
	3/0450001/01416	KT ABA Weißenkirchen BA 14 Sdlg. Weitenberg Ost	01.01.2016	45,0	50,0	-5.796,00
	3/0450001/01430	Kanaleinmündungsabgaben 2019	31.12.2019	48,5	50,0	-73.722,52
1022	Gebäude und Bauten					36.067,17
	853000	Betriebe f. d. Einrichtung u. Verwaltung von Wohn- und Geschäftsgebäude				36.067,17
	3/0060001/00664	Marktplatz 25, WKN - Wohnung und Geschäftslokal	01.01.1945	0,0	50,0	
	3/0060001/00665	Wkn 311, WH, 2 Wohnungen	01.01.1979	8,0	50,0	36.067,17
1024	Sonderanlagen					3.367,47
	876000	Rollfahrbetrieb				3.367,47
	5/0280001/01220	Seile 2016	13.04.2016	10,0	15,0	3.367,47
1025	Technische Anlagen, Fahrzeuge und Maschinen					2.940,74
	876000	Rollfahrbetrieb				2.940,74
	5/0290001/01223	Auffanggurte 2017	07.02.2017	0,0	3,0	
	5/0150004/01295	Fähre	01.01.1900	0,0	15,0	
	5/0130002/01218	Rettungsgeräte und Motor 2011	01.06.2011	0,0	10,0	439,91
	5/0150004/01219	Rettungszille 2012	02.07.2012	6,5	15,0	2.500,83
1026	Amts-, Betriebs- und Geschäftsausstattung					419,70
	876000	Rollfahrbetrieb				419,70
	5/0180003/01222	Registrierkasse 2017	11.04.2017	0,0	4,0	419,70
1010	Immaterielle Vermögenswerte					1.785,60
	010000	Gemeindeamt				1.785,60
	4/0440001/00637	EDV 2020 - Pro Office Inventar	27.01.2021	4,0	4,0	1.785,60
	4/0440001/00638	EDV 2020 - WebOffice Plus		0,0	4,0	

Eröffnungsbilanz 2020

Marktgemeinde Weißenkirchen

EB Anlagenspiegel Einzelkonten (Anlage 6g)

MVAG	Ansatz Konto	Bezeichnung	Inbetrieb- nahme	RND	ND	Buchwert 01.01.2020
1026	Amts-, Betriebs- und Geschäftsausstattung					0,00
	010000	Gemeindeamt				0,00
	4/0110002/01380	Einrichtung 2020	20.05.2020	9,0	10,0	
	4/0130002/01301	Rauchwarnanlage Archiv Dachboden Rathaus/Gemeindeamt	22.06.2020	9,0	10,0	
1010	Immaterielle Vermögenswerte					0,00
	031000	Raumordnung und Raumplanung				0,00
	4/0430001/00001	Flächenwidmungsplan 2020 Raumordnung und Raumplanung	21.02.2020	9,0	10,0	
1026	Amts-, Betriebs- und Geschäftsausstattung					0,00
	240000	Kindergärten				0,00
	5/0180003/01294	Arbeitsplatz Kindergarten 2020 - PC	28.09.2020	3,5	4,0	
	5/0110002/01295	Einrichtung Kindergarten 2020 - Geschirrkasten	17.06.2020	9,0	10,0	
	5/0290003/00621	Einrichtung Kindergarten 2020 - Hangwellenrutsche	28.09.2020	9,5	10,0	
	5/0110001/00001	Einrichtung Kindergarten 2020 - Teppiche Puppenküche	20.03.2020	5,0	5,0	
	5/0110002/01296	Einrichtung Kindergarten 2020 - Tische	29.06.2020	10,0	10,0	
1024	Sonderanlagen					0,00
	262000	Sportplätze				0,00
	2/0040012/01290	Flutlichtanlage	23.09.2020	14,5	15,0	
1026	Amts-, Betriebs- und Geschäftsausstattung					0,00
	360000	Heimatemuseen				0,00
	4/0110002/01381	Museum Büroeinrichtung 2020	08.06.2020	9,0	10,0	
1027	Kulturgüter					113.200,00
	360000	Heimatemuseen				113.200,00
	4/0110003/00001	Buresch Bilder	25.02.2021	0,0	0,0	34.300,00
	4/0110003/00002	Geller Bilder	25.02.2021	0,0	0,0	78.900,00
1026	Amts-, Betriebs- und Geschäftsausstattung					0,00
	381000	Maßnahmen der Kulturpflege				0,00
	4/0350004/00001	Bühne Teisenhoferhof 2020	22.06.2020	9,0	10,0	
1313	Investitionszuschüsse von übrigen					0,00
	381000	Maßnahmen der Kulturpflege				0,00
	4/0350004/00003	KT Bühne Teisenhoferhof 2020 Wachaufestspiele	17.07.2020	9,5	10,0	

MVAG	Ansatz Konto	Bezeichnung	Inbetrieb- nahme	RND	ND	Buchwert 01.01.2020
1021	Grundstücke, Grundstückseinrichtungen und Infrastruktur					0,00
	612000	Gemeindestrassen				0,00
	1/0020004/02251	Grundstück Nr. 2184/4, KG-Nr. 12140 Sonstige Straßenverkehrsanlagen, 26 m², öffentliches Gut	30.12.2020	0,0	0,0	
	1/0020004/02250	Grundstück Nr. 2184/4, KG-Nr. 12140, Sonstige Straßenverkehrsanlagen, 243,00 m², öffentliches Gut	04.07.2005	0,0	0,0	
	2/0070003/01234	Steinmauern Instandsetzung	07.04.2020	32,0	33,0	
	2/0040001/02248	Straßenbauten 2020	25.06.2020	33,0	33,0	
	2/0040001/00003	Straßenbauten WKN-S.Michael 2020	11.03.2020	32,0	33,0	
	4/0040009/00001	Straßengeländer	17.04.2020	9,0	10,0	
1010	Immaterielle Vermögenswerte					0,00
	639000	Sonstige Einrichtungen u.Maßnahmen				0,00
	4/0180003/01370	Software-Lizenz ZENON GLT (HWS)	10.02.2020	3,0	4,0	
1311	Investitionszuschüsse von Trägern öffentlichen Rechts					0,00
	640000	Einrichtungen u. Maßnahmen nach StvO				0,00
	2/0040001/00002	KT Eisenbahnkreuzung Wachaubahn Signalanlage Pimernigl	09.11.2018	30,0	31,5	
1021	Grundstücke, Grundstückseinrichtungen und Infrastruktur					0,00
	710000	Wirtschaftsförderung Land-u.forstw.Wegebau				0,00
	2/0040001/00004	Güterwege 2019	26.05.2020	32,0	33,0	
	2/0040001/02250	Güterwege 2020	22.09.2020	32,5	33,0	
1311	Investitionszuschüsse von Trägern öffentlichen Rechts					0,00
	710000	Wirtschaftsförderung Land-u.forstw.Wegebau				0,00
	2/0040001/02249	KT Güterwege 2019	10.08.2020	32,0	32,5	
	2/0040001/02251	KT Güterwege 2020	22.09.2020	32,5	33,0	
1021	Grundstücke, Grundstückseinrichtungen und Infrastruktur					0,00
	770000	Förderung des Fremdenverkehrs u.-Einrichtung				0,00
	2/0070003/01235	Fundamente Touchdisplay		0,0	33,0	
	815000	Park-u.Gartenanlagen				0,00
	2/0040013/01382	Funcourt NEU ab 2020	04.07.2020	32,5	33,0	
1311	Investitionszuschüsse von Trägern öffentlichen Rechts					0,00
	815000	Park-u.Gartenanlagen				0,00
	2/0040013/01383	KT - KIG Funcourt NEU ab 2020	08.10.2020	32,5	33,0	
	2/0040013/01384	KT - LAND Funcourt NEU ab 2020	20.10.2020	32,5	33,0	

MVAG	Ansatz Konto	Bezeichnung	Inbetrieb- nahme	RND	ND	Buchwert 01.01.2020
1010	Immaterielle Vermögenswerte					0,00
	816000	Öffentliche Beleuchtung				0,00
	4/0440001/00635	Öffentliche Beleuchtung - Pro Office und Anlagenbuch MHZ	05.10.2020	3,5	4,0	
1024	Sonderanlagen					0,00
	816000	Öffentliche Beleuchtung				0,00
	2/0040012/01289	Straßenbeleuchtung LED ab 2020	06.10.2020	14,5	15,0	
1026	Amts-, Betriebs- und Geschäftsausstattung					0,00
	817000	Friedhöfe u. Aufbahrungshalle				0,00
	4/0330001/00607	Lautsprecheranlage Aufbahrungshalle Friedhof WKN	03.11.2020	4,5	5,0	
1025	Technische Anlagen, Fahrzeuge und Maschinen					0,00
	820000	Bauhof				0,00
	5/0290001/01368	Polaro Streumaschine	28.01.2020	7,0	8,0	
1028	Geleistete Anzahlungen für Anlagen und Anlagen in Bau					0,00
	820000	Bauhof				0,00
	3/0090002/00001	Bauhof Neubau 2020		0,0	0,0	
1311	Investitionszuschüsse von Trägern öffentlichen Rechts					0,00
	820000	Bauhof				0,00
	3/0090002/00002	KT - KIG Bauhof Neubau 2020		0,0	0,0	
1010	Immaterielle Vermögenswerte					0,00
	850000	Betriebe der Wasserversorgung				0,00
	5/0180003/01293	IZAR NET Software Wasserzähler	04.02.2020	3,0	4,0	
	5/0180003/01295	Lizenz WATERLOO	20.11.2020	3,5	4,0	
1021	Grundstücke, Grundstückseinrichtungen und Infrastruktur					0,00
	850000	Betriebe der Wasserversorgung				0,00
	3/0040008/00001	Einfriedung f. d. Fassungszone Brunnen Wösendorf Maschendrahtzaun, Säulen und Montage	03.09.2020	19,5	20,0	
1023	Wasser- und Abwasserbauten und -anlagen					0,00
	850000	Betriebe der Wasserversorgung				0,00
	3/0460003/01409	WVA Erweiterung WKN-St.Michael	28.10.2020	32,5	33,0	

MVAG	Ansatz Konto	Bezeichnung	Inbetrieb- nahme	RND	ND	Buchwert 01.01.2020
1313	Investitionszuschüsse von übrigen					0,00
	850000	Betriebe der Wasserversorgung				0,00
	3/0460003/01408	Wasseranschlussabgaben 2020	01.01.2020	32,0	33,0	
1023	Wasser- und Abwasserbauten und -anlagen					0,00
	851000	Betriebe der Abwasserbeseitigung				0,00
	3/0450001/01432	ABA Erweiterung WKN-St.Michael	26.11.2020	49,5	50,0	
	3/0450001/01330	ABA Weißenkirchen Altbestand (1960 - 1980)	01.01.1900	0,0	50,0	
	3/0450001/01433	ABA Weißenkirchen, RW-Strang WK-4 RW Weißenkirchen Mang Hermenegild, Landstraße/Wachaustraße	19.05.2020	49,0	50,0	
1313	Investitionszuschüsse von übrigen					0,00
	851000	Betriebe der Abwasserbeseitigung				0,00
	3/0450001/01431	Kanaleinmündungsabgaben 2020	01.01.2020	49,0	50,0	
1026	Amts-, Betriebs- und Geschäftsausstattung					0,00
	853000	Betriebe f. d. Einrichtung u. Verwaltung von Wohn- und Geschäftsgebäude				0,00
	5/0290002/00001	SAT Anlage Wohnungen WÖS	05.11.2020	8,5	9,0	
1024	Sonderanlagen					0,00
	876000	Rollfahrebetrieb				0,00
	3/0040001/00001	Rollfähre Weißenkirchen - Fahrgastanlage St. Lorenzen Errichtung einer Rampe zum Begehen der Uferböschung am rechten	04.08.2020	32,5	33,0	
Gesamtsumme						12.451.255,41

Kundmachung, Beschluss und Unterschriften

Abschrift der öffentlichen Kundmachung

Der Entwurf der Eröffnungsbilanz 2020 liegt durch 2 Wochen in der Zeit vom 26.02.2021 bis 15.03.2021 während der Amtsstunden beim Gemeindeamt zur öffentlichen Einsicht auf.

Während dieser Zeit können Stellungnahmen dazu beim Gemeindeamt schriftlich eingebracht werden.

Die öffentliche Sitzung des Gemeinderates über die Eröffnungsbilanz 2020 findet am 25.03.2021 um 18:30 Uhr in der Wachauhalle Weißenkirchen statt.

Angeschlagen am: 26.02.2021

Abgenommen am: 16.03.2021

Der Bürgermeister:



Christian Geppner



Marktgemeinde
Weißenkirchen in der Wachau
3610 Weißenkirchen, Rathausplatz 32
02715/2232 (Fax – DW 22)
christian.tauber@weissenkirchen-wachau.at
www.weissenkirchen-wachau.at
Weißenkirchen – Joching – Wösendorf – St.Michael
ATU 16224306

Einladungskurrende

Die
werden zu der am
in der
stattfindenden

Mitglieder des Gemeinderates
Donnerstag, den 25.März um 18.30 Uhr
Wachauhalle in Weißenkirchen in der Wachau








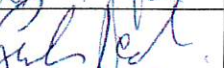
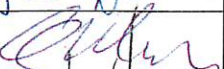
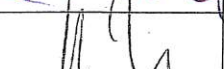
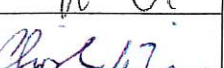


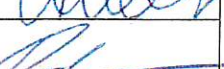



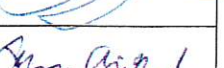
Sitzung

eingeladen.

Tagesordnung

- TOP 1: Genehmigung des Gemeinderatsprotokolls vom 16.Dezember 2020.
- 2: Genehmigung der angesagten Gebarungsprüfung – Beschlussfassung.
- 3: Ansuchen der Feuerwehren um Transferzahlungen 2021 – Genehmigung.
- 4: Subventionsansuchen – Tourismusverein Weißenkirchen – Beschlussfassung.
- 5: Ansuchen um Mietnachlass – SC Weißenkirchen – Genehmigung.
- 6: Reduzierung der Gebrauchsabgabe – Salomon Franz – Beschlussfassung.
- 7: Abänderung Weingarten Pachtvertrag Fam. Fröschl Karl – Genehmigung.
- 8: Verlängerung der Aktion Dorferneuerung – Beschlussfassung.
- 9: Dorferneuerungsprojekt 2021 – Sanierung Hiatahütten – Genehmigung d.Kosten.
- 10: Vereinbarung Marktgemeinde Weißenkirchen und Intendant Marcus Strahl - Wachaufestspiele 2021 – Genehmigung.
- 11: Ansuchen um Ratenzahlung – Beschlussfassung.
- 12: Vertretung des Bürgermeisters im Gremium Welterbegemeinden Wachau – Genehmigung.
- 13: Rollfähre Weißenkirchen – Tarife 2021 – Genehmigung u. Beschlussfassung.
- 14: Marktgemeinde Weißenkirchen – Abwasserbeseitigungs- u. Wasserversorgungsanlage – Auftragsvergabe – Beschlussfassung.
- 15: Errichtung eines Straßengeländers Auf der Burg bei Wohnhaus Greßl Rainer - Genehmigung der Baukosten.
- 16: Verlegung der Katastralgrenze zw. Joching u. Wösendorf – Beschlussfassung.
- 17: Beschluss über d. Bildung einer Eröffnungsrücklage.
- 18: Beschluss über geänderte Nutzungsdauer.
- 19: Beschluss der Eröffnungsbilanz.
- 20: Beschluss über den Stichtag für die Erstellung des Rechnungsabschlusses.
- 21: Beschluss über d. Höhe der Abweichungen (Toleranzgrenze der Abweichungen)
- 22: Beschluss über die uneinbringlichen Mahnspeisen.
- 23: Beschluss Rechnungsabschluss 2020 samt aller Beilagen.
- 24: Personalangelegenheit.
- 25: Mitteilungen des Bürgermeisters.

E

	Name	Wohnung	Tag u. Zeit der Verständigung	Unterschrift
1.	Denk Andreas	Weißkirchen Obere Bachgasse 74	18. März 2021	
2.	Denk Markus	Wösendorf Hauptstraße 17	18.03.2021	
3.	Geppner Erich	Weißkirchen Hinter der Burg 344	18.03.2021	
4.	Ing. Pell Andreas	Weißkirchen Landstraße 29	— u —	
5.	Huber Markus	Weißkirchen Pfarrer-Burger-Straße 372	18.3.2021	
6.	Tauber Regina	Weißkirchen Weitenbergweg 107	18.3.2021	
7.	Geppner Werner	Wösendorf Prof.-Gruber-Gasse 36	18.03.2021	
8.	Gruber Josef	Wösendorf Winkl-gasse 50	18.03.21	
9.	Wildeis Christian	Weißkirchen Untere Bachgasse 398	18.3.2021	
10.	Dr. Wolfgang Winiwarter	Weißkirchen Altau 359	— u —	
11.	Ing. Leitzinger Christian	Joching Weinbergstraße 18	18.3.2021	
12.	Weidinger Maximilian	Weißkirchen Weitenbergweg 114	— u —	
13.	Heller Annemarie	Weißkirchen Kremserstraße 14	18.03.2021	
14.	DI. Fellner Manuel	Weißkirchen Ziegelofengasse 381	18.3.2021	
15.	Kühnel Ulrich	Weißkirchen Grubstraße 226	18.03.2021	
16.	Taschek Ursula	Weißkirchen Kremser Straße 12	18.03.21	
17.	Rosenberger Heinz	Weißkirchen Weitenberg 333	— u —	
18.	Stierschneider Florian	Weißkirchen Auf der Burg 133	18.3.21	

Verhandlungsschrift

über die SITZUNG des

GEMEINDERATES

am 25.März 2021 in Weißenkirchen in der Wachau, in der Wachauhalle in
Weißenkirchen i.d.Wachau.

Beginn: 18.30 Uhr

Die Einladung erfolgte am 18.März

Ende: 20.30 Uhr

2021 durch Kurrende.

ANWESEND WAREN: Bgmst. Christian GEPPNER

Die Mitglieder des Gemeinderates:

- | | |
|-----------------------------------|--------------------------------|
| 1. Vize-Bgmst. Andreas DENK | 2. gfGR Markus HUBER |
| 3. gfGR Ing. Andreas PELL | 4. xxxx |
| 5. gfGR Ing. Christian LEITZINGER | 6. GfGR Markus DENK |
| 7. GR Christian Wildeis MBA | 8. GR Werner GEPPNER |
| 9. GR Josef GRUBER | 10. GR Annemarie HELLER |
| 11. GR Ulrich KÜHNEL | 12. GR Heinz ROSENBERGER |
| 13. GR Florian STIERSCHNEIDER | 14. GR Ursula TASCHEK |
| 15. GR Regina TAUBER | 16. GR Maximilian WEIDINGER |
| 17. GR Manuel FELLNER | 18. GR Dr. Wolfgang WINIWARTER |

ANWESEND WAREN AUSSERDEM:

- | | |
|--------------------------|------------------------------|
| 1. Christian TAUBER (AL) | 2. Daniela LEITZINGER AI-Stv |
| 3. Gudrun HABERL (VB) | 4. xxxx |

ENTSCHULDIGT ABWESEND WAREN:

- | | |
|-----------------------|---------|
| 1. gfGR Erich GEPPNER | 2. xxxx |
| 3. xxxx | 4. xxxx |
| 5. Xxxx | 6. xxxx |

NICHT ENTSCULDIGT ABWESEND WAREN:

- | | |
|---------|---------|
| 1. xxxx | 2. xxxx |
| 3. xxxx | 4. xxxx |

Vorsitzender: Bürgermeister Christian Geppner
Die Sitzung war öffentlich.
Die Sitzung war beschlussfähig.

- TOP 1: Genehmigung des Gemeinderatsprotokolls vom 16.Dezember 2020.
- 2: Genehmigung der angesagten Gebarungsprüfung - Beschlussfassung.
- 3: Ansuchen der Feuerwehren um Transferzahlung 2021 - Genehmigung.
- 4: Subventionsansuchen–Tourismusverein Weißenkirchen-Beschlussfassung.
- 5: Ansuchen um Mietnachlass – SC Weißenkirchen – Genehmigung.
- 6: Reduzierung der Gebrauchsabgabe – Salomon Franz - Beschlussfassung.
- 7: Abänderung Weingarten Pachtvertrag Fam. Fröschl Karl – Genehmigung.
- 8: Verlängerung der Aktion Dorferneuerung – Beschlussfassung.
- 9: Dorferneuerungsprojekt 2021–Sanierung Hiatahütte–Genehmig. d. Kosten.
- 10: Vereinbarung Marktgemeinde Weißenkirchen und Intendant Marcus Strahl - Wachaufestspiele 2021 – Genehmigung.
- 11: Ansuchen um Ratenzahlung – Beschlussfassung.
- 12: Vertretung des Bürgermeisters im Gremium Welterbegemeinden Wachau - Genehmigung.
- 13: Rollfähre Weißenkirchen–Tarife 2021–Genehmigung u. Beschlussfassung.
- 14: Marktgemeinde Weißenkirchen-Abwasserbeseitigungs- u. Wasserversorgungsanlage – Auftragsvergabe – Beschlussfassung.
- 15: Errichtung eines Straßengeländers Auf d. Burg bei Wohnhaus Greßl Rainer - Genehmigung der Baukosten.
- 16: Verlegung der Katastralgrenze zw. Joching u. Wösendorf-Beschlussfassung
- 17: Beschluss über die Bildung einer Eröffnungsrücklage.
- 18: Beschluss über die geänderte Nutzungsdauer.
- 19: Beschluss der Eröffnungsbilanz.
- 20: Beschluss über den Stichtag f.d.Erstellung des Rechnungsabschlusses.
- 21: Beschluss über die Höhe d.Abweichungen (Toleranzgrenze d.Abweichung)
- 22: Beschluss über die uneinbringlichen Mahnspesen.
- 23: Beschluss Rechnungsabschluss 2020 samt aller Beilagen.
- 24: Personalangelegenheit.
- 25: Mitteilungen des Bürgermeisters.

TOP 17 Beschluss über die Bildung einer Eröffnungsrücklage.

Vorsitzender teilt mit, dass die Eröffnungsrücklage einmalig im Zuge der Eröffnungsbilanz im Ausmaß bis zu 50 % von dem ermittelten Saldo der Eröffnungsbilanz gebildet werden kann.

Diese Eröffnungsrücklage kann die weiteren Jahre zum Ausgleich des Ergebnishaushaltes herangezogen werden. Bei der jährlichen Entnahme aus der Eröffnungsrücklage ist ein Gemeinderatsbeschluss erforderlich. Bürgermeister bringt die Stellungnahme vom Land NÖ, Abt. IVW3 – Hrn. Johannes Haselböck – zur Kenntnis. In diesem Schreiben wird angeführt, dass die Bildung einer Eröffnungsrücklage empfehlenswert sei, wobei zu beachten ist, dass negative Ergebnishaushalte nicht oder nur befristet ausgeglichen werden können. Negative Ergebnishaushalte wird sich in vielen Fällen nicht vermeiden lassen. Entscheidend ist laut Land NÖ der Finanzierungshaushalt.

Bürgermeister bringt vor, dass der Saldo von der Eröffnungsbilanz € 7.355.947,86 beträgt. Vorsitzender berichtet, dass nach Beratung der Buchhaltungsabteilung der Marktgemeinde Weißenkirchen eine 50 % Eröffnungsrücklage in Höhe von € 3.677.973,93 gebildet werden soll.

Antrag des Gemeindevorstandes:

„Der Gemeinderat möge die Bildung einer 50 % Eröffnungsrücklage von dem ermittelten Saldo der Eröffnungsbilanz in der Höhe von € 3.677.973,93 beschließen.“

Beschluss: Der Antrag wird angenommen.

Abstimmungsergebnis: einstimmig

Verhandlungsschrift

über die SITZUNG des

GEMEINDERATES

am 25.März 2021 in Weißenkirchen in der Wachau, in der Wachauhalle in
Weißenkirchen i.d.Wachau.

Beginn: 18.30 Uhr
Ende: 20.30 Uhr

Die Einladung erfolgte am 18.März
2021 durch Kurrende.

ANWESEND WAREN: Bgmst. Christian GEPPNER

Die Mitglieder des Gemeinderates:

- | | |
|-----------------------------------|--------------------------------|
| 1. Vize-Bgmst. Andreas DENK | 2. gfGR Markus HUBER |
| 3. gfGR Ing. Andreas PELL | 4. xxxx |
| 5. gfGR Ing. Christian LEITZINGER | 6. GfGR Markus DENK |
| 7. GR Christian Wildeis MBA | 8. GR Werner GEPPNER |
| 9. GR Josef GRUBER | 10. GR Annemarie HELLER |
| 11. GR Ulrich KÜHNEL | 12. GR Heinz ROSENBERGER |
| 13. GR Florian STIERSCHNEIDER | 14. GR Ursula TASCHEK |
| 15. GR Regina TAUBER | 16. GR Maximilian WEIDINGER |
| 17. GR Manuel FELLNER | 18. GR Dr. Wolfgang WINIWARTER |

ANWESEND WAREN AUSSERDEM:

- | | |
|--------------------------|------------------------------|
| 1. Christian TAUBER (AL) | 2. Daniela LEITZINGER AI-Stv |
| 3. Gudrun HABERL (VB) | 4. xxxx |

ENTSCHULDIGT ABWESEND WAREN:

- | | |
|-----------------------|---------|
| 1. gfGR Erich GEPPNER | 2. xxxx |
| 3. xxxx | 4. xxxx |
| 5. Xxxx | 6. xxxx |

NICHT ENTSCULDIGT ABWESEND WAREN:

- | | |
|---------|---------|
| 1. xxxx | 2. xxxx |
| 3. xxxx | 4. xxxx |

Vorsitzender: Bürgermeister Christian Geppner
Die Sitzung war öffentlich.
Die Sitzung war beschlussfähig.

- TOP 1: Genehmigung des Gemeinderatsprotokolls vom 16.Dezember 2020.
- 2: Genehmigung der angesagten Gebarungsprüfung - Beschlussfassung.
- 3: Ansuchen der Feuerwehren um Transferzahlung 2021 - Genehmigung.
- 4: Subventionsansuchen–Tourismusverein Weißenkirchen-Beschlussfassung.
- 5: Ansuchen um Mietnachlass – SC Weißenkirchen – Genehmigung.
- 6: Reduzierung der Gebrauchsabgabe – Salomon Franz - Beschlussfassung.
- 7: Abänderung Weingarten Pachtvertrag Fam. Fröschl Karl – Genehmigung.
- 8: Verlängerung der Aktion Dorferneuerung – Beschlussfassung.
- 9: Dorferneuerungsprojekt 2021–Sanierung Hiatahütte–Genehmig. d. Kosten.
- 10: Vereinbarung Marktgemeinde Weißenkirchen und Intendant Marcus Strahl - Wachaufestspiele 2021 – Genehmigung.
- 11: Ansuchen um Ratenzahlung – Beschlussfassung.
- 12: Vertretung des Bürgermeisters im Gremium Welterbegemeinden Wachau - Genehmigung.
- 13: Rollfähre Weißenkirchen–Tarife 2021–Genehmigung u. Beschlussfassung.
- 14: Marktgemeinde Weißenkirchen-Abwasserbeseitigungs- u. Wasserversorgungsanlage – Auftragsvergabe – Beschlussfassung.
- 15: Errichtung eines Straßengeländers Auf d. Burg bei Wohnhaus Greßl Rainer - Genehmigung der Baukosten.
- 16: Verlegung der Katastralgrenze zw. Joching u. Wösendorf-Beschlussfassung
- 17: Beschluss über die Bildung einer Eröffnungsrücklage.
- 18: Beschluss über die geänderte Nutzungsdauer.
- 19: Beschluss der Eröffnungsbilanz.
- 20: Beschluss über den Stichtag f.d.Erstellung des Rechnungsabschlusses.
- 21: Beschluss über die Höhe d.Abweichungen (Toleranzgrenze d.Abweichung)
- 22: Beschluss über die uneinbringlichen Mahnspesen.
- 23: Beschluss Rechnungsabschluss 2020 samt aller Beilagen.
- 24: Personalangelegenheit.
- 25: Mitteilungen des Bürgermeisters.

TOP 18 Beschluss über die geänderte Nutzungsdauer

Bürgermeister bringt vor, dass für Bewertung der Auffanggurte (Rollfahre), Software EDV (Gemeinde) und Straßenbeleuchtung LED eine individuelle Nutzungsdauer für die Eröffnungsbilanz 2020 festgelegt werden soll. Die Änderung der Nutzungsdauer wurde im Gemeinderat am 12.09.2019 beschlossen. Laut Land NÖ, Abt. IVW3 – Hrn. Haselböck – sollen die geänderten Nutzungsdauern mit der Eröffnungsbilanz nochmalig beschlossen werden.

Bezeichnung	ND alt	Indiv. ND	Buchwert in €
*Auffanggurte Ankauf 2017, Rollfahre	es gab keine	3 Jahre	376,2
**Software EDV 2015-2016	es gab keine	4 Jahre	4.822,83
***Straßenbeleuchtung LED 15 Jahre-Anschaffung 2007		5 Jahre	100.368,82

*Auffanggurte: hier gab es bei der Erfassung keine entsprechend geeignete Nutzungsdauer, deshalb wurden 3 Jahre angenommen. Diese Gurten müssen regelmäßig kontrolliert und erneuert werden.

**Software EDV 2015-2016: Grundstücksrasterverfahren, K5-Verfahren, Gis K5-Bauamt, K5-Finanz und Programm der Gemdat 2016. Es gab bei der Erfassung keine vorgeschriebene Nutzungsdauer, deshalb wurden diese Programme wie die Hardware mit 4 Jahren Nutzungsdauer bewertet.

***Straßenbeleuchtung LED: Laut IVW3, Land NÖ, ist eine Nutzungsdauer für LED-Lampen für 15 Jahre anzuwenden. (Anschaffung Juli 2007 lt. den Rechnungen und Verträgen)

Antrag des Gemeindevorstandes:

„Der Gemeinderat möge die individuellen Nutzungsdauern der Auffanggurte, Software EDV und Straßenbeleuchtung LED für die Eröffnungsbilanz beschließen.“

Beschluss: Der Antrag wird angenommen.

Abstimmungsergebnis: einstimmig

Verhandlungsschrift

über die SITZUNG des

GEMEINDERATES

am 25.März 2021 in Weißkirchen in der Wachau, in der Wachauhalle in
Weißkirchen i.d.Wachau.

Beginn: 18.30 Uhr

Die Einladung erfolgte am 18.März

Ende: 20.30 Uhr

2021 durch Kurrende.

ANWESEND WAREN: Bgmst. Christian GEPPNER

Die Mitglieder des Gemeinderates:

- | | |
|-----------------------------------|--------------------------------|
| 1. Vize-Bgmst. Andreas DENK | 2. gfGR Markus HUBER |
| 3. gfGR Ing. Andreas PELL | 4. xxxx |
| 5. gfGR Ing. Christian LEITZINGER | 6. GfGR Markus DENK |
| 7. GR Christian Wildeis MBA | 8. GR Werner GEPPNER |
| 9. GR Josef GRUBER | 10. GR Annemarie HELLER |
| 11. GR Ulrich KÜHNEL | 12. GR Heinz ROSENBERGER |
| 13. GR Florian STIERSCHNEIDER | 14. GR Ursula TASCHEK |
| 15. GR Regina TAUBER | 16. GR Maximilian WEIDINGER |
| 17. GR Manuel FELLNER | 18. GR Dr. Wolfgang WINIWARTER |

ANWESEND WAREN AUSSERDEM:

- | | |
|--------------------------|------------------------------|
| 1. Christian TAUBER (AL) | 2. Daniela LEITZINGER AI-Stv |
| 3. Gudrun HABERL (VB) | 4. xxxx |

ENTSCHULDIGT ABWESEND WAREN:

- | | |
|-----------------------|---------|
| 1. gfGR Erich GEPPNER | 2. xxxx |
| 3. xxxx | 4. xxxx |
| 5. Xxxx | 6. xxxx |

NICHT ENTSCULDIGT ABWESEND WAREN:

- | | |
|---------|---------|
| 1. xxxx | 2. xxxx |
| 3. xxxx | 4. xxxx |

Vorsitzender: Bürgermeister Christian Geppner
Die Sitzung war öffentlich.
Die Sitzung war beschlussfähig.

- TOP 1: Genehmigung des Gemeinderatsprotokolls vom 16.Dezember 2020.
- 2: Genehmigung der angesagten Gebarungsprüfung - Beschlussfassung.
- 3: Ansuchen der Feuerwehren um Transferzahlung 2021 - Genehmigung.
- 4: Subventionsansuchen–Tourismusverein Weißenkirchen-Beschlussfassung.
- 5: Ansuchen um Mietnachlass – SC Weißenkirchen – Genehmigung.
- 6: Reduzierung der Gebrauchsabgabe – Salomon Franz - Beschlussfassung.
- 7: Abänderung Weingarten Pachtvertrag Fam. Fröschl Karl – Genehmigung.
- 8: Verlängerung der Aktion Dorferneuerung – Beschlussfassung.
- 9: Dorferneuerungsprojekt 2021–Sanierung Hiatahütte–Genehmig. d. Kosten.
- 10: Vereinbarung Marktgemeinde Weißenkirchen und Intendant Marcus Strahl - Wachaufestspiele 2021 – Genehmigung.
- 11: Ansuchen um Ratenzahlung – Beschlussfassung.
- 12: Vertretung des Bürgermeisters im Gremium Welterbegemeinden Wachau - Genehmigung.
- 13: Rollfähre Weißenkirchen–Tarife 2021–Genehmigung u. Beschlussfassung.
- 14: Marktgemeinde Weißenkirchen-Abwasserbeseitigungs- u. Wasserversorgungsanlage – Auftragsvergabe – Beschlussfassung.
- 15: Errichtung eines Straßengeländers Auf d. Burg bei Wohnhaus Greßl Rainer - Genehmigung der Baukosten.
- 16: Verlegung der Katastralgrenze zw. Joching u. Wösendorf-Beschlussfassung
- 17: Beschluss über die Bildung einer Eröffnungsrücklage.
- 18: Beschluss über die geänderte Nutzungsdauer.
- 19: Beschluss der Eröffnungsbilanz.
- 20: Beschluss über den Stichtag f.d.Erstellung des Rechnungsabschlusses.
- 21: Beschluss über die Höhe d.Abweichungen (Toleranzgrenze d.Abweichung)
- 22: Beschluss über die uneinbringlichen Mahnspesen.
- 23: Beschluss Rechnungsabschluss 2020 samt aller Beilagen.
- 24: Personalangelegenheit.
- 25: Mitteilungen des Bürgermeisters.

TOP 19 Beschluss der Eröffnungsbilanz.

Vorsitzender teilt mit, dass die Eröffnungsbilanz vom 26.02. bis 15.03.2021 zur öffentlichen Einsichtnahme am Gemeindeamt und auf der Homepage der Marktgemeinde Weißenkirchen aufliegt. In der Auflagenfrist wurden keine Stellungnahmen eingebracht.

Die Eröffnungsbilanz stellt zum Stichtag 01.01.2020 das Gemeindevermögen, den Fremdmitteln, den Investitionszuschüssen und dem Nettovermögen gegenüber (Mittelverwendung zu Mittelherkunft).

Das **Gemeindevermögen** umfasst dabei immaterielle Vermögenswerte, Sachanlagen, Finanzinstrumente, Beteiligungen, Forderungen, Vorräte, Liquide Mittel und aktive Rechnungsabgrenzung. Eine Einteilung erfolgt in kurzfristiges und langfristiges Vermögen.

Die **Fremdmittel** umfassen Finanzschulden, Verbindlichkeiten, Rückstellungen und passive Rechnungsabgrenzungen. Eine Einteilung erfolgt ebenfalls in kurzfristige und langfristige Fremdmittel.

Die **Investitionszuschüsse** sind in der Vermögensrechnung unter eigener Position auszuweisen (Fremdmittel- und Eigenmittelkomponenten).

Das **Nettovermögen** ist ein Ausgleichsposten, der bei der Erstellung der Eröffnungsbilanz entsteht, nach dem alle übrigen Positionen bewertet wurden.

Es wurden mit bestem Wissen und Gewissen die Vermögenswerte der Marktgemeinde Weißenkirchen in der Wachau erfasst und bewertet. Die NÖ Gemeindeberatung hat die Marktgemeinde Weißenkirchen in der Wachau unterstützt.

Aufnahme Schutzbauten nach der VRV 2015: Bei den Schutzbauten, welche durch Bund, Land und Gemeinde finanziert wurden, war bisher noch offen, bei welcher Gebietskörperschaft das wirtschaftliche Eigentum im Sinne des § 19 Abs. 1iVm Abs. 2 VRV 2015 vorliegt. Das VR-Komitee hat darüber beraten. Das VR-Komitee besteht aus Experten/innen vom Österreichischen Städtebund, Österreichischem Gemeindebund, der Verbindungsstelle der Bundesländer und dem Bundesministerium für Finanzen.

Als kofinanzierte Schutzbauten werden Schutzbauten zum Schutz der Bevölkerung vor Hochwasser, Muren- und Lawinenabgänge gesehen, deren Einrichtung von zwei oder mehreren Gebietskörperschaften finanziert werden.

Mit Beschluss der Novelle sind kofinanzierte Schutzbauten mit einem Anschaffungsdatum vor dem 01.01.2020 mit dem Wert EUR 0,00 in der Eröffnungsbilanz aufzunehmen. Der Bau des kofinanzierten Schutzbau der Marktgemeinde Weißenkirchen in der Wachau war vor dem 01.01.2020 und wird deshalb mit dem Wert EUR 0,00 in der Eröffnungsbilanz aufgenommen.

Die Eröffnungsbilanz bildet die Grundlage für den ersten Rechnungsabschluss im Jahr 2020 der VRV 2015.

Der Prüfungsausschuss hat am 23.März 2021 die Eröffnungsbilanz geprüft und in Ordnung befunden.

Für Korrekturen und Änderungen der Eröffnungsbilanz ist gemäß § 38 Abs 8 VRV 2015 eine Übergangsfrist von 5 Jahren ab dem Jahr 2020 vorgesehen.

Die Eröffnungsbilanz hat eine Aufbewahrungsfrist von 15 Jahren.

Vorsitzender bringt die Eröffnungsbilanz – **BEILAGE C** – zur Kenntnis.

Antrag des Gemeindevorstandes:

„Der Gemeinderat möge die Eröffnungsbilanz 2020 – **BEILAGE C** - beschließen.“

Beschluss: Der Antrag wird angenommen.

Abstimmungsergebnis: einstimmig

Eröffnungsbilanz 2020

Aktiva	Anfangsstand 01.01.2020
A	15.212.113,63
A.I	84.222,48
A.II	14.966.673,64
A.III	0,00
A.IV	6.906,85
A.V	154.310,66
B	754.000,66
B.I	176.615,87
B.II	0,00
B.III	577.384,79
B.IV	0,00
B.V	0,00
Summe Aktiva (10 + 11)	15.966.114,29

Passiva	Anfangsstand 01.01.2020
C	7.498.367,70
C.I	3.677.973,93
C.II	0,00
C.III	3.815.667,06
C.IV	4.726,71
C.V	0,00
D	2.599.640,71
D.I	2.599.640,71
E	5.808.014,24
E.I	5.574.134,96
E.II	0
E.III	233.879,28
F	60.091,64
F.I	0,00
F.II	60.091,64
F.III	0,00
F.IV	0,00
Summe Passiva (12 + 13 + 14 + 15)	15.966.114,29

Bilanz C

Eröffnungsbilanz per 01.01.2020

Die vorliegende Eröffnungsbilanz wurde mit bestem Wissen und Gewissen erfasst und bewertet.


Der Bürgermeister



Christian Geppner




Die Kassenverwalterin




Gudrun Haberl

Die vorliegende Eröffnungsbilanz wurde vom Prüfungsausschuss überprüft.

Der Vorsitzende des Prüfungsausschusses



Die Mitglieder des Prüfungsausschusses



Seite	Inhalt
3	Vermögenshaushalt Eröffnungsbilanz (Anlage 1c)
9	EB Anlagenspiegel nach MVAG (Anlage 6g)
13	EB Anlagenspiegel Einzelkonten (Anlage 6g)
45	Kundmachung, Beschluss und Unterschriften